

REGIONE AUTONOMA VALLE D'AOSTA

COMUNE DI : **RHEMES SAINT GEORGES**

COMMITTENTE : **ASSESSORATO AGRICOLTURA
E RISORSE NATURALI**

**PROGETTO
DEFINITIVO**

**PROGETTO PISTA FORESTALE
"RU DES BARRIERES "**

TAVOLA N°

5

OGGETTO : SEZIONI DI PROGETTO

DATA PROGETTO:

SCALA PROGETTO: 1:100

**STUDIO TECNICO
AGRARIO FORESTALE**

- dr. for. CHATRIAN Grato -

Reg. Amerique, 9 - 11020 Quart (AO) Tel 0165.775166

DISEGNATORE TECNICO

- TAMONE Christian -

Reg. Amerique, 9 - 11020 Quart (AO) Tel. 0165.775166

Il Tecnico

.....

SCAVI E BONIFICHE	
SCAVO DI SBANCAMENTO	0.741 mq
LIVELLAMENTO	4.371 m
RILEVATI	
RILEVATO	0.053 mq
SOVRASTRUTTURA STRADALE	
CASSONETTO	2.500 m

SEZIONE N. : 1
 QT. PROGETTO : 1243.125
 DIST.PROG. : 0.00
 DIST.SUCC. : 8.38



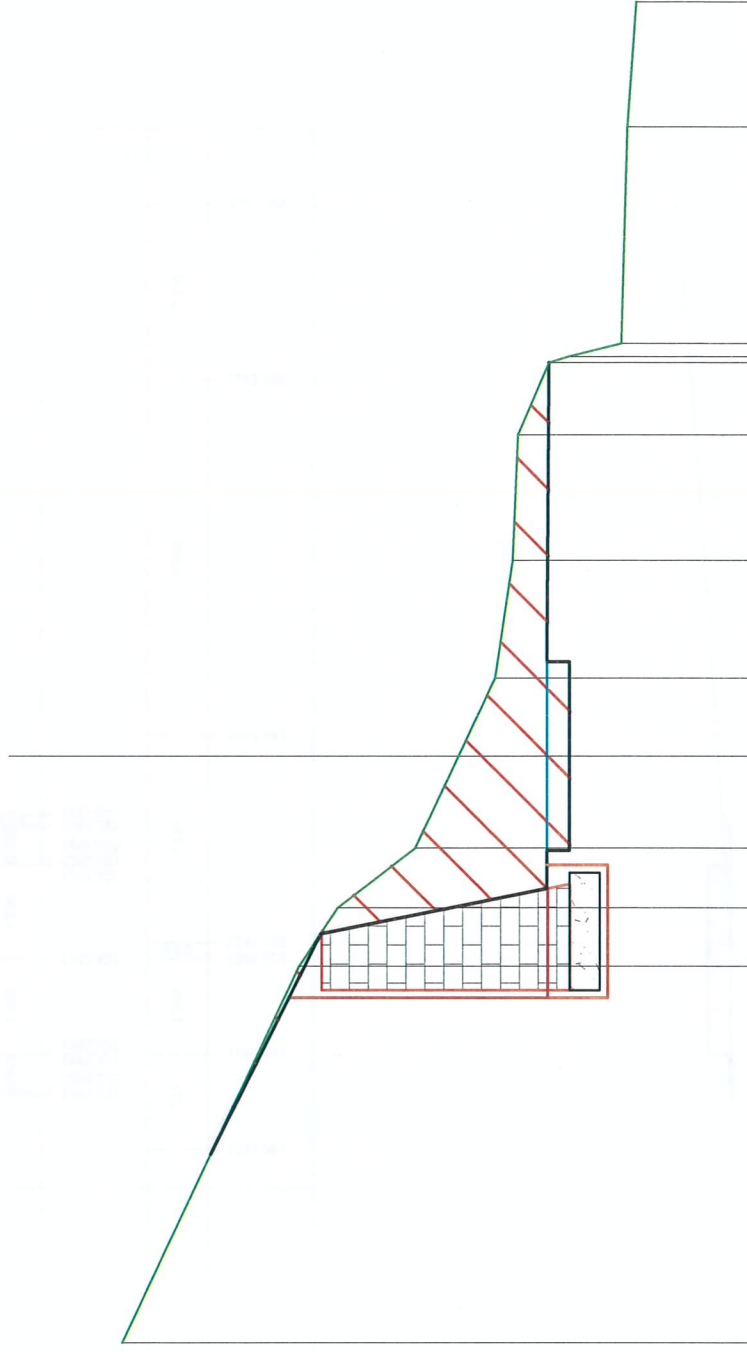
SCALA 1:100

QT.RIF. 1237.598

QUOTE TERRENO	1243.207	1243.143	1243.125	1242.942	1242.608	1242.389
DIST.PARZIALI TERRENO	1.275	1.246	0.228	2.736	4.698	2.338
QUOTE PROGETTO	1243.171	1243.125	1242.825	1243.125	1242.825	1243.011
DIST.PARZIALI PROGETTO	0.500	1.250	1.250	0.500	0.500	0.172
PENDENZA DI PROGETTO	0.000	0.000	0.240	0.000	-0.667	0.207
SVILUPPO DI PROGETTO	0.500	1.250	1.285	0.500	0.500	0.207

SCAVI E BONIFICHE	
SCAVO DI SBANCAMENTO	7.334 mq
SBANCAMENTO OPERE	3.632 mq
LIVELLAMENTO	13.892 m
SCAVO A SEZIONE OBBLIGATA	1.408 mq
SOVRASTRUTTURA STRADALE	
CASSONETTO	2.500 m
MURI	
MURO	3.564 mq
FONDAZIONE MURO	0.624 mq

SEZIONE N. : 2
 QT. PROGETTO : 1243.631
 DIST.PROG. : 8.38
 DIST.PREC. : 8.38
 DIST.SUCC. : 12.10



SCALA 1:100

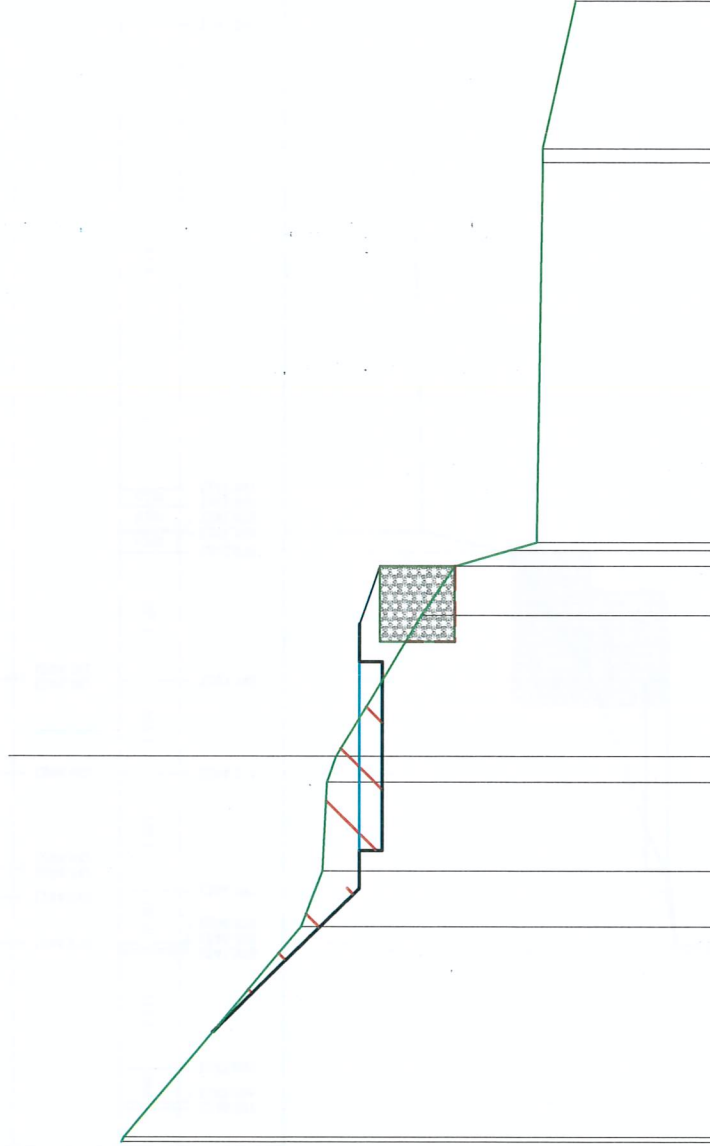
QT.RIF. 1240.914

QUOTE TERRENO	1249.278	1246.924	1246.411	1245.384	1244.810	1244.323	1244.090	1244.021	1243.604	1243.604	1242.565	1242.449
DIST.PARZIALI TERRENO		4.986	0.775	0.792	1.214	1.031	1.558	1.663	0.956	0.173	2.877	1.659
QUOTE PROGETTO		1248.101	1246.629	1243.629	1243.329	1243.329	1243.629	1243.629	1243.604	1243.604		
DIST.PARZIALI PROGETTO		2.924	0.600	0.500	1.250	1.250	0.500	3.459				
PENDENZA DI PROGETTO		-0.504	-5.000	0.000	0.000	0.240	0.000	-0.007				
SVILUPPO DI PROGETTO		3.273	3.059	0.500	1.250	1.285	0.500	3.459				

ZONA A

SCAVI E BONIFICHE	
SCAVO DI SBANCAMENTO	1.860 mq
SBANCAMENTO OPERE	0.341 mq
LIVELLAMENTO	6.824 m
RILEVATI	
RILEVATO	0.315 mq
SOVRASTRUTTURA STRADALE	
CASSONETTO	2.500 m
MANUFATTI	
GABBIONE	1.000 mq

SEZIONE N. : 3
 QT. PROGETTO : 1244.362
 DIST.PROG. : 20.49
 DIST.PREC. : 12.10
 DIST.SUCC. : 6.38



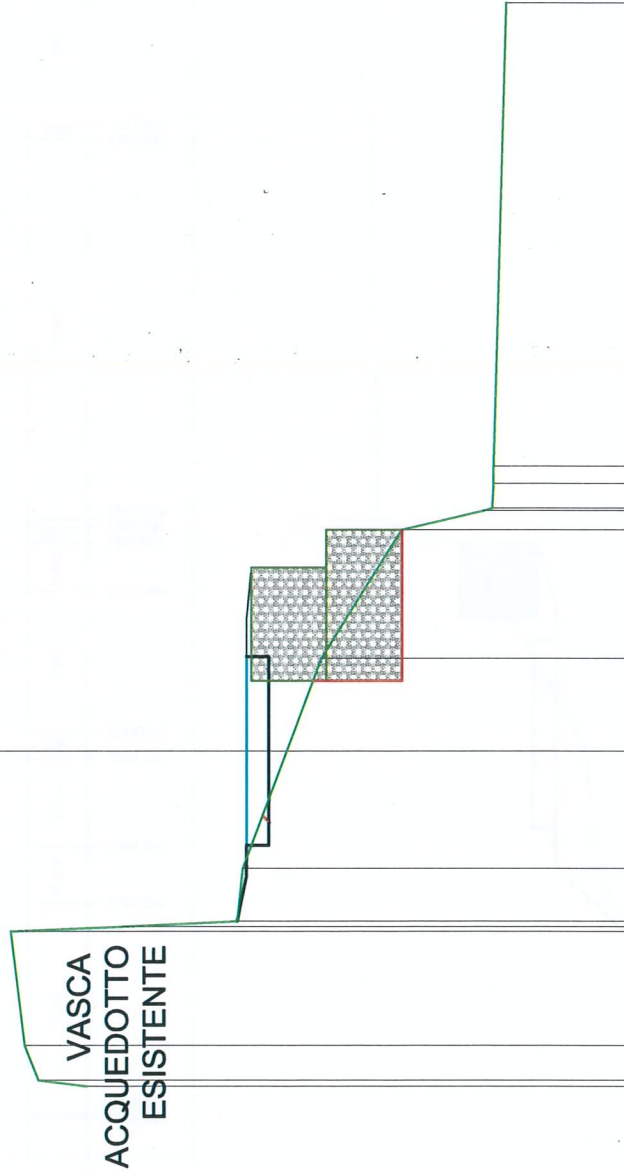
SCALA 1:100

QT.RIF. 1239.562

QUOTE TERRENO	1247.520	1247.490	2.785	1245.133	0.738	1244.849	1.177	1244.787	0.343	1244.672	1.861	1243.546	0.653	1243.095	0.211	1242.385	1242.017	5.026	1241.937	0.184	1241.504	
DIST.PARZIALI TERRENO																						
QUOTE PROGETTO	1246.312	1244.360	0.500	1.900	0.500	1244.060	1.250	1244.060	1.250	1244.060	0.500	1244.360	0.500	1244.360	0.500	1244.360	1244.360	1244.360	1244.360	1244.360	1244.360	1244.360
DIST.PARZIALI PROGETTO			1.900	0.500	1.250	1.250	0.500	0.500	1.250	0.500	0.500	0.500	0.500	0.500	0.500	0.500	0.500	0.500	0.500	0.500	0.500	0.500
PENDENZA DI PROGETTO			-1.027																			
SVILUPPO DI PROGETTO			2.724	0.500	1.250	1.285	0.500	1.250	0.500	1.285	0.500	0.500	0.500	0.500	0.500	0.500	0.500	0.500	0.500	0.500	0.500	0.500

SCAVI E BONIFICHE	
SCAVO DI SBANCAMENTO	0.106 mq
SBANCAMENTO OPERE	1.243 mq
LIVELLAMENTO	4.117 m
RILEVATI	
RILEVATO	0.658 mq
SOVRASTRUTTURA STRADALE	
CASSONETTO	2.500 m
MANUFATTI	
GABBIONE	3.500 mq

SEZIONE N. : 4
 Q.T. PROGETTO : 1244.750
 DIST.PROG. : 26.87
 DIST.PREC. : 6.38
 DIST.SUCC. : 12.44



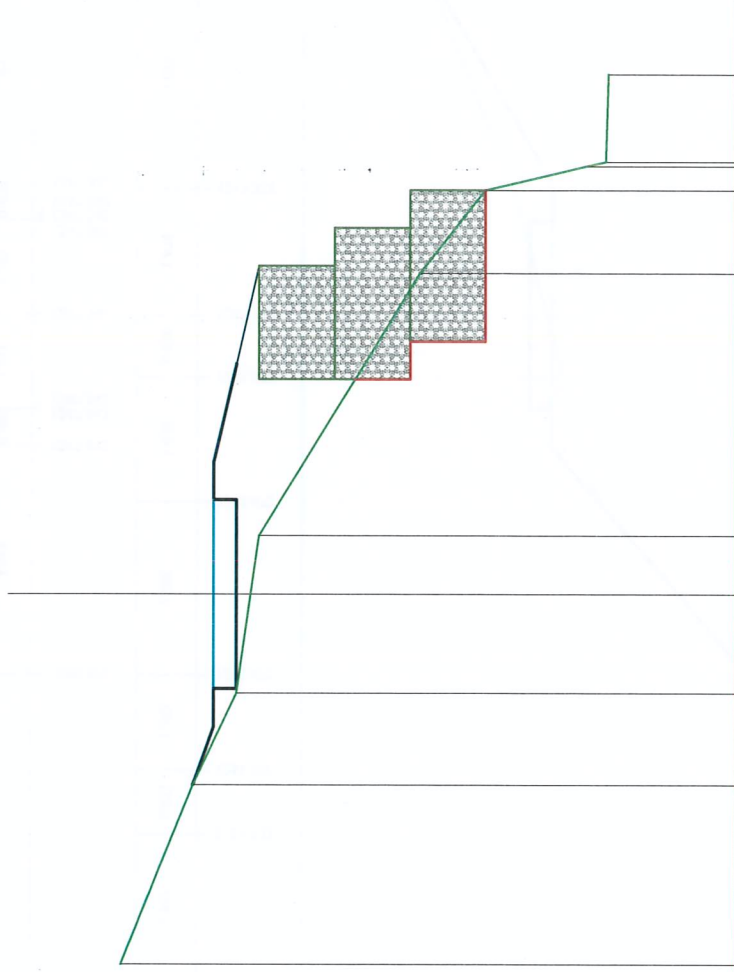
SCALA 1:100

Q.T.RIF. 1239.635

QUOTE TERRENO	1246,867	1247,506	1247,689	1247,876	1247,876	1246,403	1244,870	1244,797	1244,442	1244,211	1243,748	1242,679	1241,594	1241,478	1241,464	1241,461	1241,293
	0,461	1,513	0,701	1,553	1,226	1,705	6,145										
DIST.PARZIALI TERRENO																	
QUOTE PROGETTO																	
DIST.PARZIALI PROGETTO																	
PENDENZA DI PROGETTO																	
SVILUPPO DI PROGETTO																	

SCAVI E BONIFICHE	
SBANCAMENTO OPERE	1.803 mq
LIVELLAMENTO	6.252 m
RILEVATI	
RILEVATO	3.056 mq
SOVRASTRUTTURA STRADALE	
CASSONETTO	2.500 m
MANUFATTI	
GABBIONE	5.500 mq

SEZIONE N. : 5
 QT. PROGETTO : 1245.665
 DIST.PROG. : 39.30
 DIST.PREC. : 12.44
 DIST.SUCC. : 30.79




SCALA 1:100

QT.RIF. 1238.715

QUOTE TERRENO	1246.893	1245.941	1245.365	1245.178	1245.067	1242.938	1242.065	1240.735	1240.468	1240.436
DIST.PARZIALI TERRENO	2.374	1.214	1.309	0.772	3.472	1.101	0.320	1.162		
QUOTE PROGETTO		1245.941	1245.365	1245.365	1245.665	1245.365	1245.665	1245.665	1245.665	1245.365
DIST.PARZIALI PROGETTO		0.773	0.500	1.250	1.250	0.500	1.297			
PENDENZA DI PROGETTO		-0.357	0.000	0.000	0.240	0.000	-0.231			
SVILUPPO DI PROGETTO		0.821	0.500	1.250	1.285	0.500	1.332			

SCAVI E BONIFICHE	
SCAVO DI SBANCAMENTO	0.944 mq
LIVELLAMENTO	11.528 m
RILEVATI	
RILEVATO	1.066 mq
SOVRASTRUTTURA STRADALE	
CASSONETTO	2.502 m

SEZIONE N. : 6
 QT. PROGETTO : 1247.859
 DIST.PROG. : 70.09
 DIST.PREC. : 30.79
 DIST.SUCC. : 32.21



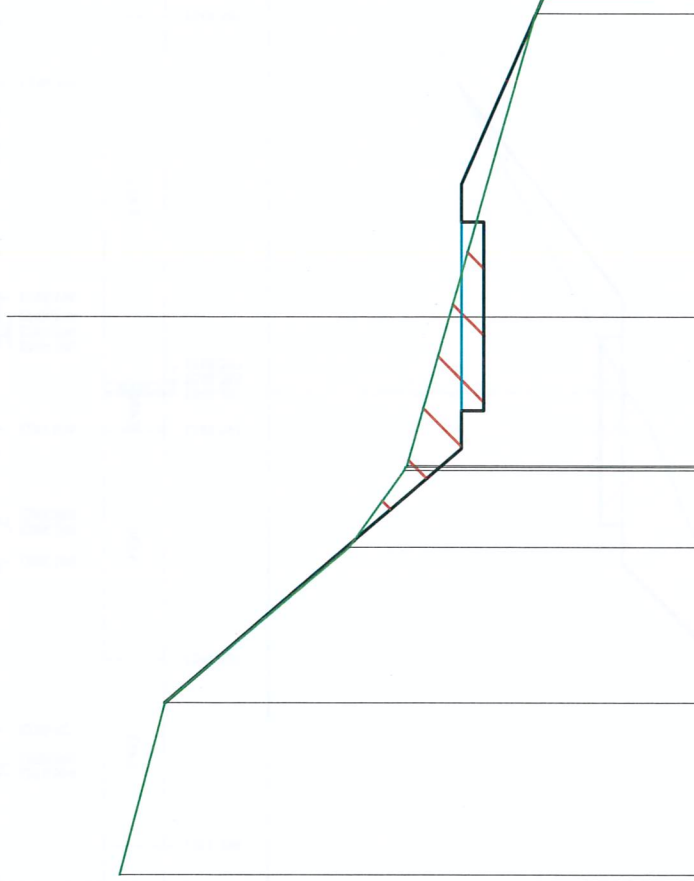
SCALA 1:100

Q.T.RIF. 1244.526

QUOTE TERRENO	1252.841	1.176	1252.513	1.943	0.853	1251.933	0.853	1251.520	1.262	1250.475	2.286	1248.472	1.650	1248.004	0.830	1247.780	1.674	1247.328	3.029	1246.111
DIST.PARZIALI TERRENO																				
QUOTE PROGETTO																				
DIST.PARZIALI PROGETTO																				
PENDENZA DI PROGETTO																				
SVILUPPO DI PROGETTO																				

SCAVI E BONIFICHE	
SCAVO DI SBANCAMENTO	1.800 mq
LIVELLAMENTO	11.967 m
RILEVATI	
RILEVATO	0.556 mq
SOVRASTRUTTURA STRADALE	
CASSONETTO	2.500 m

SEZIONE N. : 7
 QT. PROGETTO : 1248.089
 DIST.PROG. : 102.29
 DIST.PREC. : 32.21
 DIST.SUCC. : 20.98



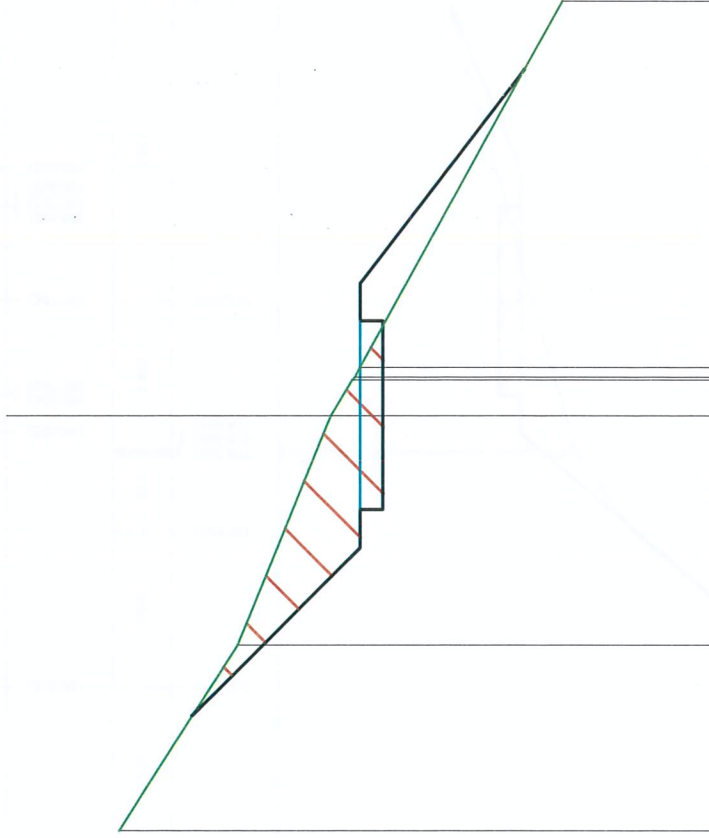
SCALA 1:100

Q.T.RIF. 1244.871

QUOTE TERRENO	1252.626	2.279	1252.027	2.056	1249.581	1.015	1248.857	1248.819	1.970	1248.257	4.015	1247.111	0.208	1247.016
DIST.PARZIALI TERRENO														
QUOTE PROGETTO	1252.027		1248.093		1247.793		1248.093		1247.93		1248.093		1248.093	1247.016
DIST.PARZIALI PROGETTO		3.364	0.500		1.250		1.250		0.240		0.500		2.466	
PENDENZA DI PROGETTO		-1.170	0.000		0.000		0.000		0.240		0.000		-0.437	
SVILUPPO DI PROGETTO		5.176	0.500		1.250		1.285		1.285		0.500		2.690	

SCAVI E BONIFICHE	
SCAVO DI SBANCAMENTO	3.179 mq
LIVELLAMENTO	10.833 m
RILEVATI	
RILEVATO	1.101 mq
SOVRASTRUTTURA STRADALE	
CASSONETTO	2.500 m

SEZIONE N. : 8
 QT. PROGETTO : 1248.209
 DIST.PROG. : 123.28
 DIST.PREC. : 20.98
 DIST.SUCC. : 14.51



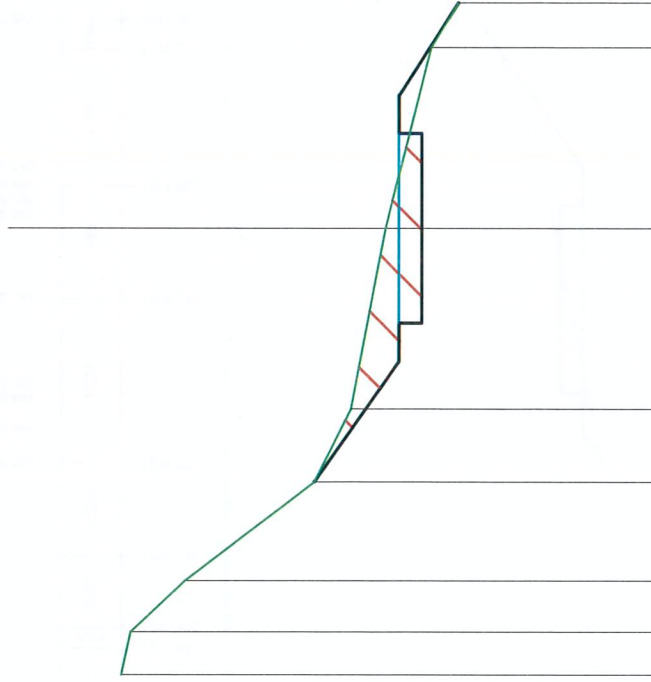
SCALA 1:100

QT.RIF. 1243.503

QUOTE TERRENO	1251.398	1249.829	1248.196	1247.896	1248.591	1248.305	1248.268	1248.207	1248.196	1245.509
DIST.PARZIALI TERRENO	2.458	3.038	0.474	4.853						
QUOTE PROGETTO	1251.014	1250.427	1248.196	1247.896	1248.196	1248.305	1248.268	1248.207	1248.196	1246.010
DIST.PARZIALI PROGETTO	0.461	2.230	0.500	1.250	1.250	1.250	0.240	0.000	0.500	2.834
PENDENZA DI PROGETTO	-1.200	-1.000	0.000	0.000	0.000	0.240	0.000	0.000	0.000	-0.771
SVILUPPO DI PROGETTO	0.179	3.154	0.500	1.250	1.285	1.285	0.500	0.500	0.500	3.579

SCAVI E BONIFICHE	
SCAVO DI SBANCAMENTO	1.722 mq
LIVELLAMENTO	7.535 m
RILEVATI	
RILEVATO	0.199 mq
SOVRASSTRUTTURA STRADALE	
CASSONETTO	2.512 m

SEZIONE N. : 9
 QT. PROGETTO : 1248.292
 DIST.PROG. : 137.79
 DIST.PREC. : 14.51
 DIST.SUCC. : 16.51



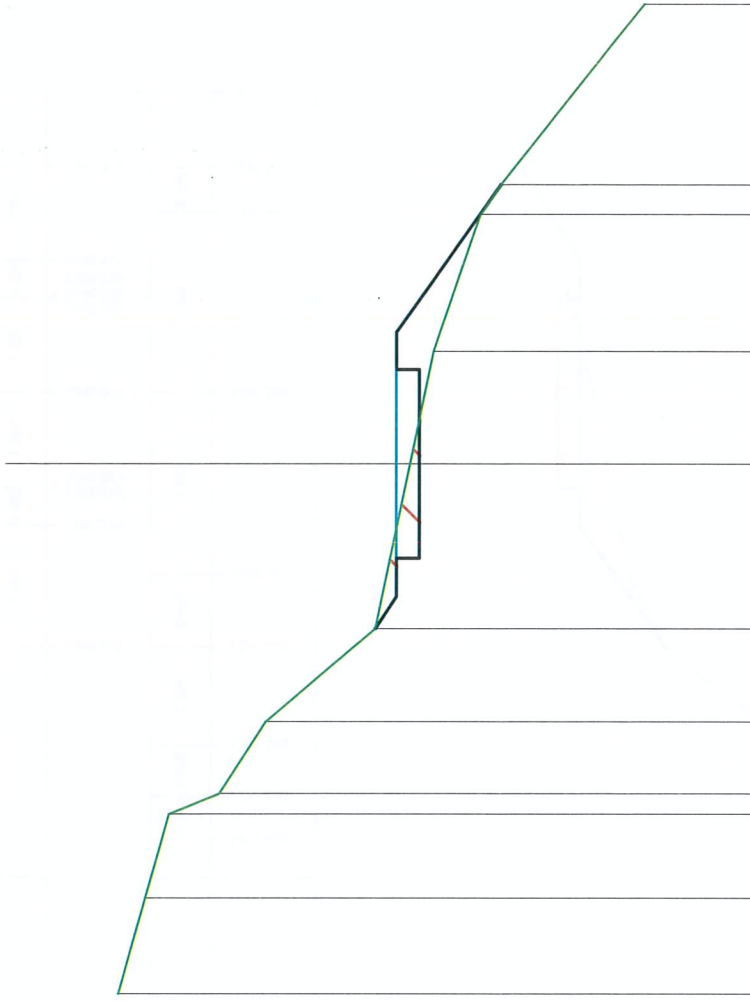
SCALA 1:100

Q.T.RIF. 1244.823

QUOTE TERRENO	1252.016	1251.890	1251.166	1249.449	1248.963	1248.501	1247.891	1247.531
DIST.PARZIALI TERRENO	0.567	0.676	1.308	0.966	2.389	2.394	0.594	
QUOTE PROGETTO								
DIST.PARZIALI PROGETTO				1.597	0.502	1.256	1.256	0.502
PENDENZA DI PROGETTO				-0.707	0.000	0.000	0.239	0.000
SVILUPPO DI PROGETTO				1.957	0.502	1.256	1.291	0.502

SCAVI E BONIFICHE	
SCAVO DI SBANCAMENTO	0.468 mq
LIVELLAMENTO	7.006 m
RILEVATI	
RILEVATO	0.749 mq
SOVRASTRUTTURA STRADALE	
CASSONETTO	2.500 m

SEZIONE N. : 10
 QT. PROGETTO : 1248,450
 DIST.PROG. : 154,30
 DIST.PREC. : 16,51
 DIST.SUCC. : 19,61



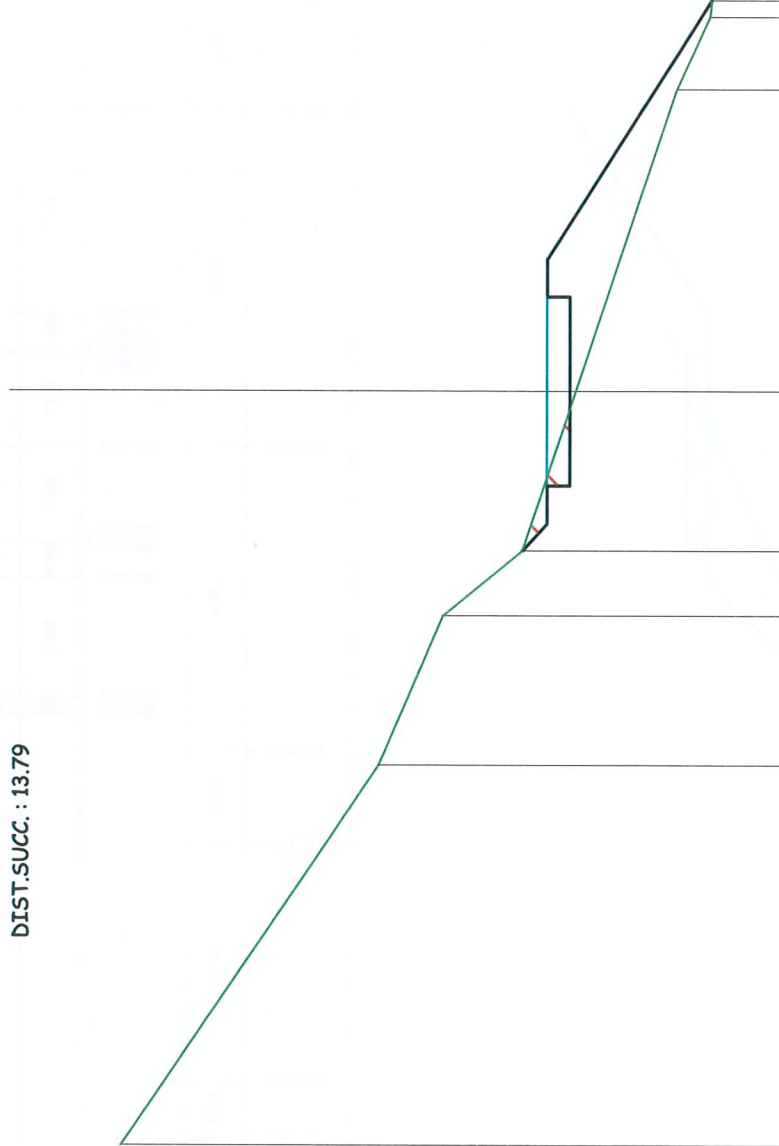
SCALA 1:100

QT.RIF. 1243,710

QUOTE TERRENO	1252,159	1251,800	1251,482	1250,806	1250,190	1248,731	1248,274	1247,962	1247,338	1247,065	1245,161
DIST.PARZIALI TERRENO	1.270	1.112	0.274	0.652	1.229	2.181	1.489	1.820	0.390	2.395	
QUOTE PROGETTO											
DIST.PARZIALI PROGETTO						1248,449	1248,149	1248,449	1248,149	1248,449	1247,065
PENDENZA DI PROGETTO						0.431	0.000	0.240	0.000	1.950	-0.710
SVILUPPO DI PROGETTO						0.514	1.250	1.285	0.500	2.391	

SCAVI E BONIFICHE	
SCAVO DI SBANCAMENTO	0.265 mq
LIVELLAMENTO	8.652 m
RILEVATI	
RILEVATO	2.417 mq
SOVRASTRUTTURA STRADALE	
CASSONETTO	2.500 m

SEZIONE N. : 11
 QT. PROGETTO : 1248.705
 DIST.PROG. : 173.91
 DIST.PREC. : 19.61
 DIST.SUCC. : 13.79



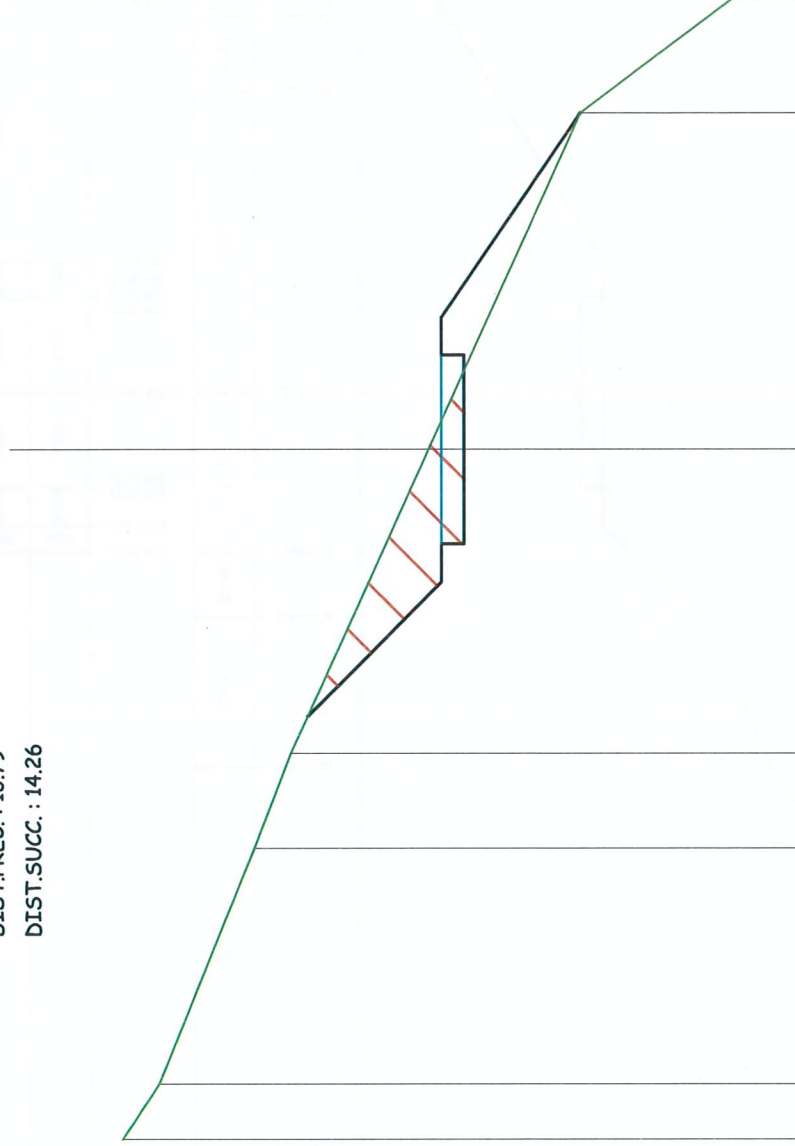
SCALA 1:100

QT.RIF. 1245.482

QUOTE TERRENO	1254,343	1250,930	1250,078	1249,031	1248,327	1248,708	1246,992	1246,522
DIST.PARZIALI TERRENO	5.032	1.978	0.859	2.111	4.002	0.962	0.217	1246,547
QUOTE PROGETTO								
DIST.PARZIALI PROGETTO								
PENDENZA DI PROGETTO								
SVILUPPO DI PROGETTO								

SCAVI E BONIFICHE	
SCAVO DI SBANCAMENTO	2.492 mq
LIVELLAMENTO	9.905 m
RILEVATI	
RILEVATO	1.106 mq
SOVRASTRUTTURA STRADALE	
CASSONETTO	2.500 m

SEZIONE N. : 12
 Q.T. PROGETTO : 1248.830
 DIST.PROG. : 187.70
 DIST.PREC. : 13.79
 DIST.SUCC. : 14.26



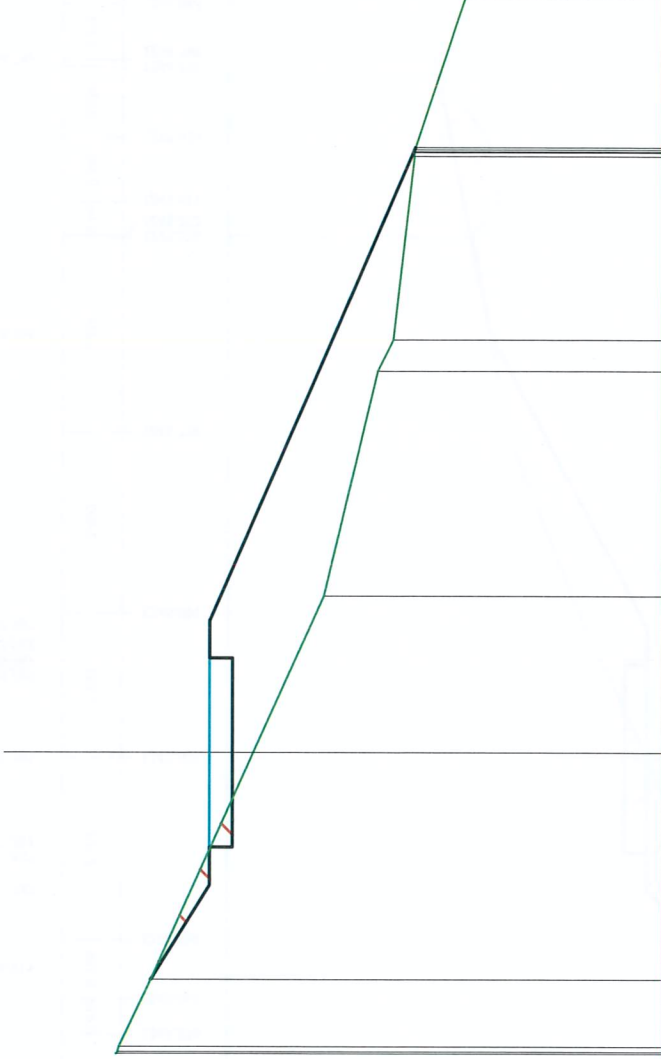
SCALA 1:100

Q.T.RIF. 1244.069

QUOTE TERRENO	1253.082	0.735	1252.595	1251.317	1.257	1250.832	1250.609	1250.610	1248.825	1248.825	1248.525	1248.525	1248.525	1246.970	1244.956
DIST.PARZIALI TERRENO		3.125							4.023				4.458		1.518
QUOTE PROGETTO															
DIST.PARZIALI PROGETTO									1.569	0.500	1.250	1.250	0.500	2.708	
PENDENZA DI PROGETTO									-1.137	0.000	0.000	0.240	0.000	-0.685	
SVILUPPO DI PROGETTO									2.376	0.500	1.250	1.285	0.500	3.282	

SCAVI E BONIFICHE	
SCAVO DI SBANCAMENTO	0.278 mq
LIVELLAMENTO	12.903 m
RILEVATI	
RILEVATO	6.405 mq
SOVRASTRUTTURA STRADALE	
CASSONETTO	2.500 m

SEZIONE N. : 13
 QT. PROGETTO : 1248.135
 DIST.PROG. : 201.96
 DIST.PREC. : 14.26
 DIST.SUCC. : 10.42



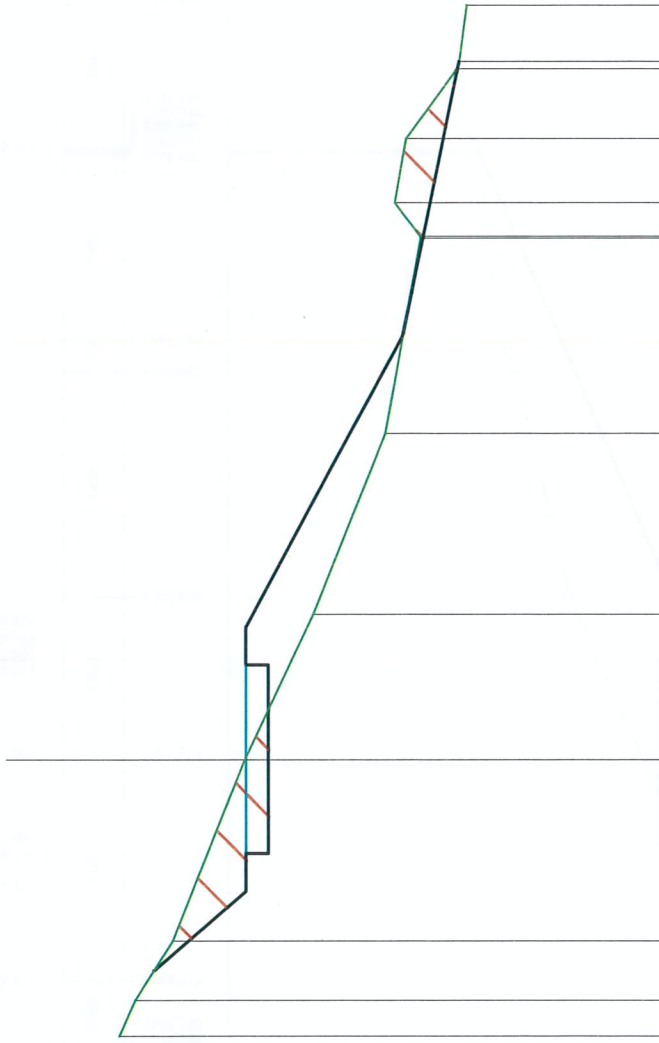
SCALA 1:100

Q.T.RIF. 1242.111

QUOTE TERRENO	1249.368 1249.348 1249.330	1248.913	1248.913	1247.560	1246.628	1245.918	1245.710	1245.427 1245.431 1245.431 1245.437 1245.415	1244.755
DIST.PARZIALI TERRENO	0.890	3.005	2.070	2.979	0.415	2.427	1.990		
QUOTE PROGETTO	1248.913	1248.133 1247.833 1248.133	1247.833	1248.133 1247.833 1248.133	6.260	-0.434	6.825		
DIST.PARZIALI PROGETTO	1.255	0.500	1.250	1.250	0.500	0.240	0.000		
PENDENZA DI PROGETTO		-0.622	0.000	0.000	0.000	0.240	0.000		
SVILUPPO DI PROGETTO		1.478	0.500	1.250	1.265	0.500	6.825		

SCAVI E BONIFICHE	
SCAVO DI SBANCAMENTO	2.254 mq
LIVELLAMENTO	13.817 m
RILEVATI	
RILEVATO	2.387 mq
SOVRASTRUTTURA STRADALE	
CASSONETTO	2.500 m

SEZIONE N. : 14
 QT. PROGETTO : 1247.593
 DIST.PROG. : 212.38
 DIST.PREC. : 10.42
 DIST.SUCC. : 20.80



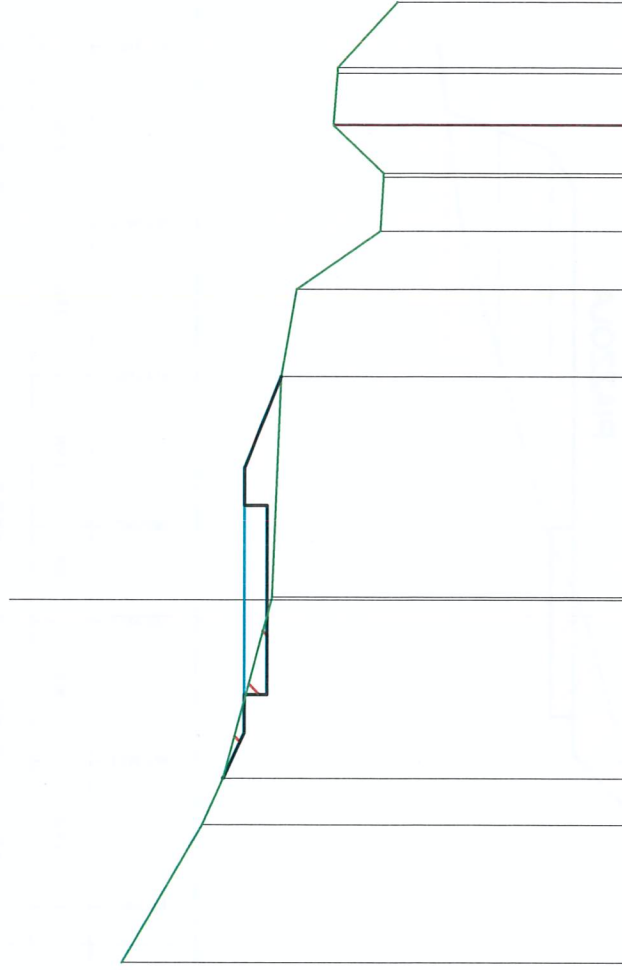
SCALA 1:100

QT.RIF. 1242.010

QUOTE TERRENO	1249.276	1249.066	1248.564	1247.287	1247.608	1246.691	1245.739	1245.505	1244.748	1244.644
DIST.PARZIALI TERRENO	0.474	0.786	2.401	1.924	2.400	2.584	0.446	0.848	0.930	0.746
QUOTE PROGETTO	1248.815	1247.587	1247.287	1247.587	1247.287	1247.587	1245.505	1244.748		
DIST.PARZIALI PROGETTO	1.052	0.500	1.250	1.250	0.500	3.857	3.639			
PENDENZIA DI PROGETTO	-1.167	0.000	0.000	0.240	0.000	-0.540	-0.208			
SVILUPPO DI PROGETTO	1.617	0.500	1.250	1.285	0.500	4.384	3.717			

SCAVI E BONIFICHE	
SCAVO DI SBANCAMENTO	0.212 mq
LIVELLAMENTO	6.074 m
RILEVATI	
RILEVATO	0.589 mq
SOVRASTRUTTURA STRADALE	
CASSONETTO	2.500 m

SEZIONE N. : 15
 Q.T. PROGETTO : 1246.975
 DIST.PROG. : 233.19
 DIST.PREC. : 20.80
 DIST.SUCC. : 21.04



SCALA 1:100

Q.T.RIF. 1241.845

QUOTE TERRENO	1248.623	1247.551	1247.269	1246.686	1246.633	1246.621	1246.505	1246.301	1245.191	1245.151	1245.149	1245.809	1245.816	1245.815	1245.765	1245.758	1244.967
DIST.PARZIALI TERRENO	1.825	0.612	2.362	2.920	1.153	0.773	0.712	0.634	0.671	0.865							
QUOTE PROGETTO																	
DIST.PARZIALI PROGETTO		0.612	0.500	1.250	1.250	0.500	1.208										
PENDENZA DI PROGETTO		-0.462	0.000	0.000	0.240	0.000	-0.398										
SVILUPPO DI PROGETTO		0.674	0.500	1.250	1.285	0.500	1.300										

SCAVI E BONIFICHE	
SCAVO DI SBANCAMENTO	1.795 mq
SBANCAMENTO TERRE ARMATE	0.844 mq
LIVELLAMENTO	12.860 m
RILEVATI	
RILEVATO	6.404 mq
SOVRASTRUTTURA STRADALE	
CASSONETTO	2.500 m
MANUFATTI	
TERRE ARMATE	1.490 m

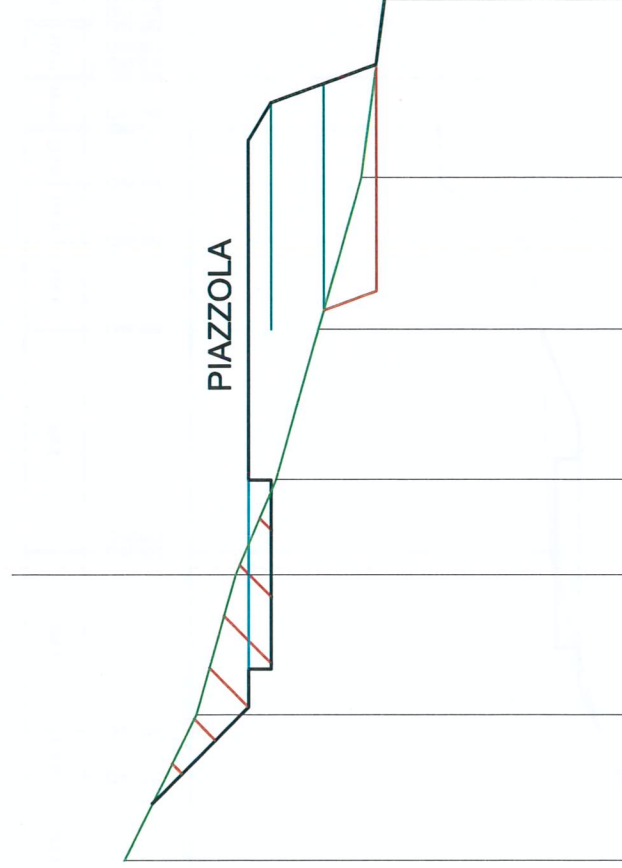
SEZIONE N. : 16

QT. PROGETTO : 1248.045

DIST.PROG. : 254.22

DIST.PREC. : 21.04

DIST.SUCC. : 26.79



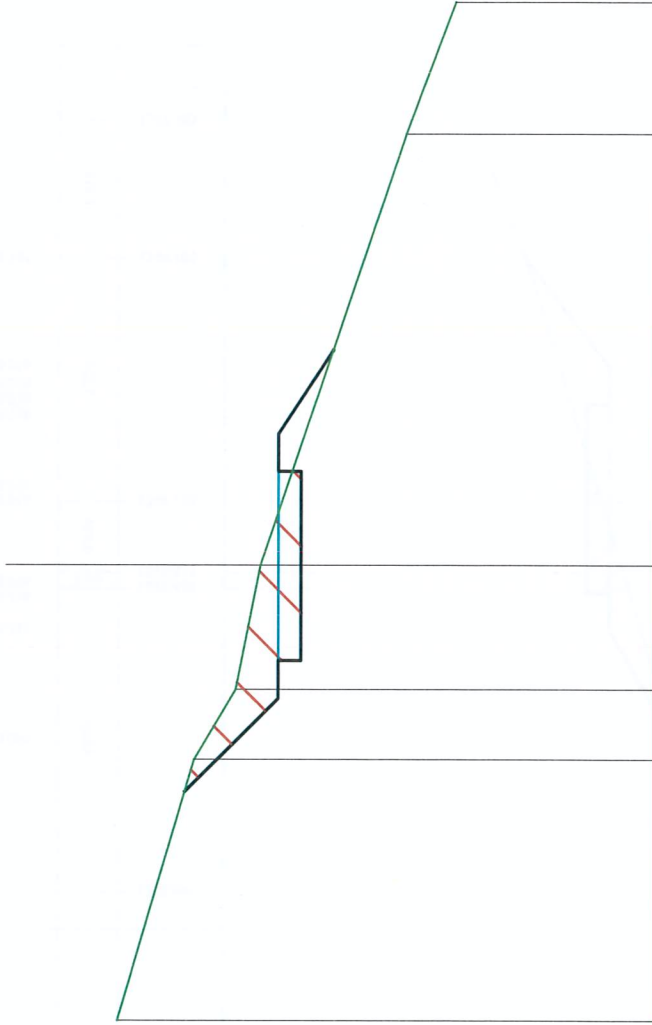
SCALA 1:100

QT.RIF. 1243.017

QUOTE TERRENO	1249.701	1248.748	1248.221	1247.680	1247.118	1246.542	1246.233
DIST.PARZIALI TERRENO	1.930	1.855	1.258	1.258	1.991	2.012	2.363
QUOTE PROGETTO	1249.691	1248.046	1247.746	1248.046	1247.746	1248.046	1246.233
DIST.PARZIALI PROGETTO	1.284	0.500	1.250	0.500	4.000	0.500	0.864
PENDENZA DI PROGETTO	-1.000	0.000	0.240	0.000	0.000	-0.600	-0.131
SVILUPPO DI PROGETTO	1.816	0.500	1.285	0.500	4.000	0.583	0.872

SCAVI E BONIFICHE	
SCAVO DI SBANCAMENTO	1.964 mq
LIVELLAMENTO	7.180 m
RILEVATI	
RILEVATO	0.328 mq
SOVRASTRUTTURA STRADALE	
CASSONETTO	2.500 m

SEZIONE N. : 17
 QT. PROGETTO : 1249.472
 DIST.PROG. : 281.01
 DIST.PREC. : 26.79
 DIST.SUCC. : 18.04



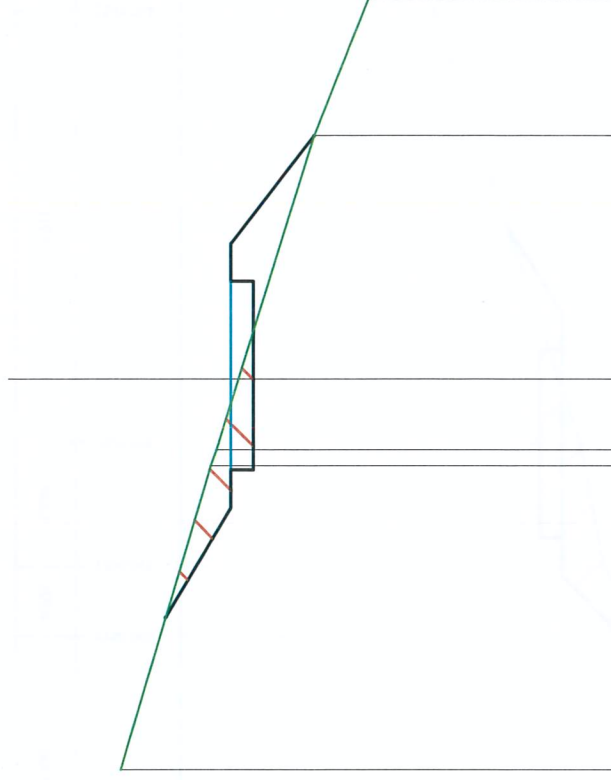
SCALA 1:100

QT.RIF. 1244.417

QUOTE TERRENO	1251.603	1250.590	1250.045	1249.718	1249.178	1249.478	1247.784	1247.130
DIST.PARZIALI TERRENO	3.460	0.928	1.639	5.711	1.749			
QUOTE PROGETTO	1250.716	1249.478	1249.178	1249.478	1249.478	1249.478	1248.751	
DIST.PARZIALI PROGETTO	1.237	0.500	1.250	1.250	1.250	0.500	1.113	
PENDENZA DI PROGETTO	-1.000	0.000	0.000	0.240	0.000	0.000	-0.653	
SVILUPPO DI PROGETTO	1.750	0.500	1.250	1.285	0.500	1.330		

SCAVI E BONIFICHE	
SCAVO DI SBANCAMENTO	1.042 mq
LIVELLAMENTO	7.609 m
RILEVATI	
RILEVATO	0.832 mq
SOVRASTRUTTURA STRADALE	
CASSONETTO	2.500 m

SEZIONE N. : 18
 QT. PROGETTO : 1249.217
 DIST.PROG. : 299.05
 DIST.PREC. : 18.04
 DIST.SUCC. : 11.30



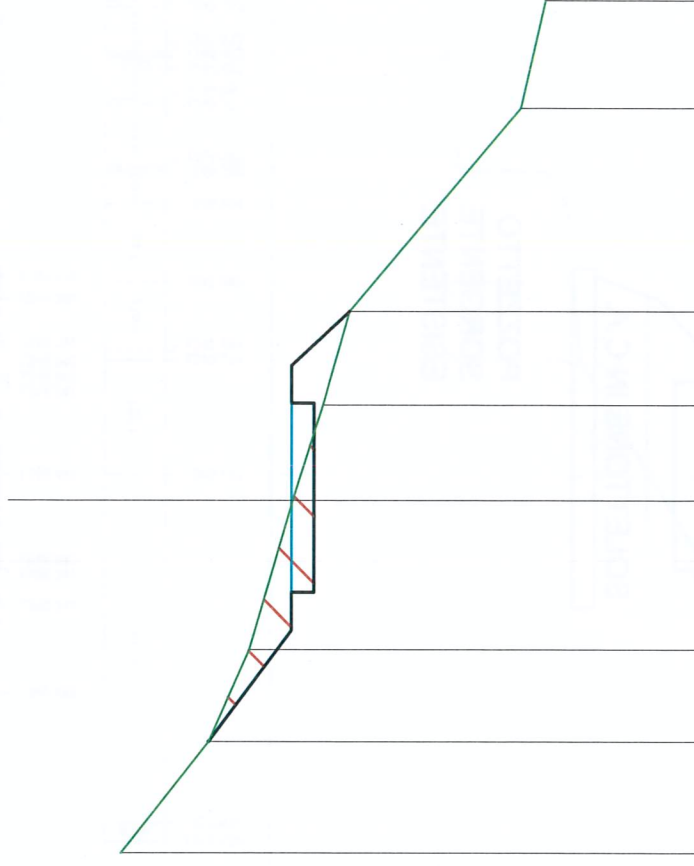
SCALA 1:100

Q.T.RIF. 1244.088

QUOTE TERRENO	1250,691	1249,489	1249,411	1249,118	1248,105	1247,385
DIST.PARZIALI TERRENO	4,026	0,213	0,934	3,226	1,818	
QUOTE PROGETTO	1250,090	1249,216	1248,916	1248,916	1248,105	
DIST.PARZIALI PROGETTO	1,456	0,500	1,203	1,250	0,500	1,429
PENDENZA DI PROGETTO	-0,600	0,000	0,000	0,240	0,000	-0,777
SVILUPPO DI PROGETTO	1,698	0,500	1,203	1,285	0,500	1,810

SCAVI E BONIFICHE	
SCAVO DI SBANCAMENTO	1.240 mq
LIVELLAMENTO	6.994 m
RILEVATI	
RILEVATO	0.471 mq
SOVRASTRUTTURA STRADALE	
CASSONETTO	2.500 m

SEZIONE N. : 19
 Q.T. PROGETTO : 1249.008
 DIST.PROG. : 310.35
 DIST.PREC. : 11.30
 DIST.SUCC. : 14.45



SCALA 1:100

Q.T.RIF. 1243.511

QUOTE TERRENO	1251.272	1250.112	1249.574	1249.000	1248.599	1248.241	1245.973	1245.649
DIST.PARZIALI TERRENO	1.476	1.216	1.973	1.260	1.244	2.691	1.425	
QUOTE PROGETTO	1250.112	1249.011	1248.711	1249.011	1248.711	1248.241		
DIST.PARZIALI PROGETTO	1.476	0.500	1.213	1.250	0.500	0.717		
PENDENZA DI PROGETTO		-0.746	0.000	0.240	0.000	-1.073		
SVILUPPO DI PROGETTO		1.842	0.500	1.213	1.285	0.500	1.052	

SCAVI E BONIFICHE	
SCAVO DI SBANCAMENTO	0.559 mq
SBANCAMENTO TERRE ARMATE	4.211 mq
LIVELLAMENTO	7.399 m
RILEVATI	
RILEVATO	6.948 mq
SOVRASTRUTTURA STRADALE	
CASSONETTO	2.499 m
MURI	
FONDAZIONE MURO	1.372 mq
MANUFATTI	
TERRE ARMATE	0.745 m

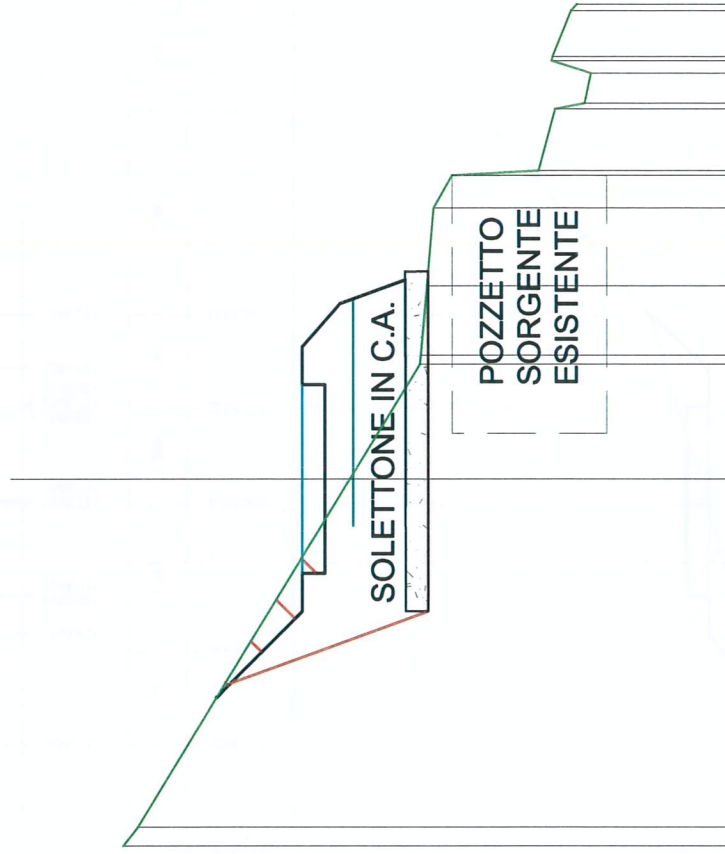
SEZIONE N. : 20

Q.T. PROGETTO : 1248.742

DIST.PROG. : 324.80

DIST.PREC. : 14.45

DIST.SUCC. : 18.50



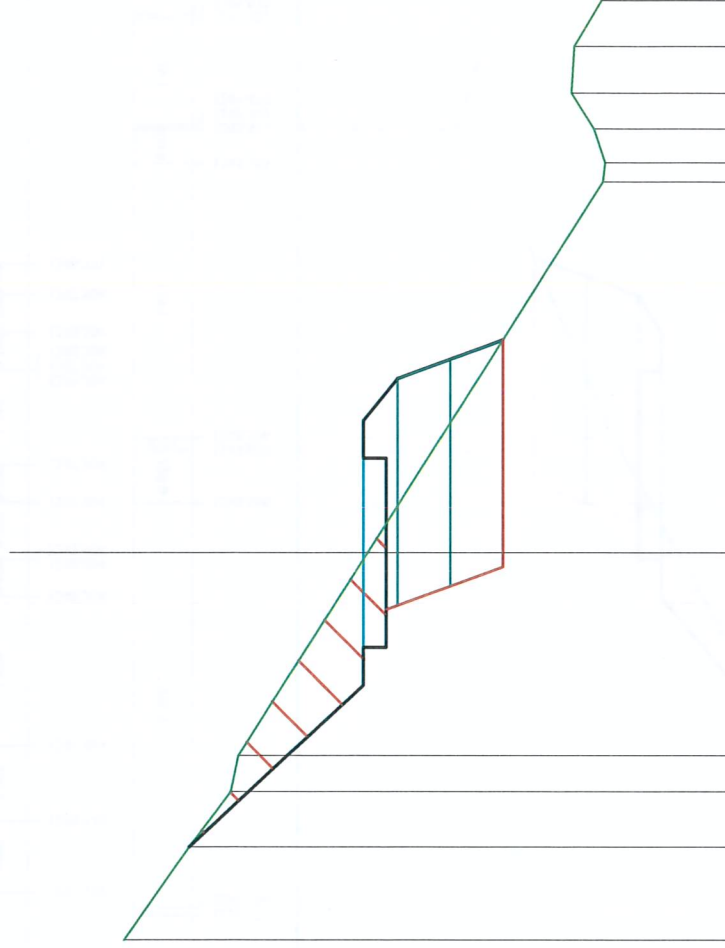
SCALA 1:100

QT.RIF. 1243,062

QUOTE TERRENO	1251.128	1250.936	1248.117	1247.179	1247.087	1246.994	1246.749	1245.597	1245.377	1244.982	1244.897	1245.422	1245.412	1245.165
DIST.PARZIALI TERRENO	0.250	4.610	1.521	0.917	1.035	0.432	0.816	0.394	0.613					
QUOTE PROGETTO	1249.887	1248.741	1248.441	1248.741	1248.741	1248.441	1248.741	1248.244	1247.378					
DIST.PARZIALI PROGETTO	1.145	0.500	1.250	0.500	0.572	0.315								
PENDENZA DI PROGETTO	-1.000	0.000	0.000	0.240	0.000	-0.870	-2.750							
SVILUPPO DI PROGETTO	1.620	0.500	1.250	1.285	0.500	0.758	0.921							

SCAVI E BONIFICHE	
SCAVO DI SBANCAMENTO	2.416 mq
SBANCAMENTO TERRE ARMATE	3.212 mq
LIVELLAMENTO	9.464 m
RILEVATI	
RILEVATO	4.851 mq
SOVRASTRUTTURA STRADALE	
CASSONETTO	2.500 m
MANUFATTI	
TERRE ARMATE	1.490 m

SEZIONE N. : 21
 QT. PROGETTO : 1248.400
 DIST.PROG. : 343.30
 DIST.PREC. : 18.50
 DIST.SUCC. : 18.36



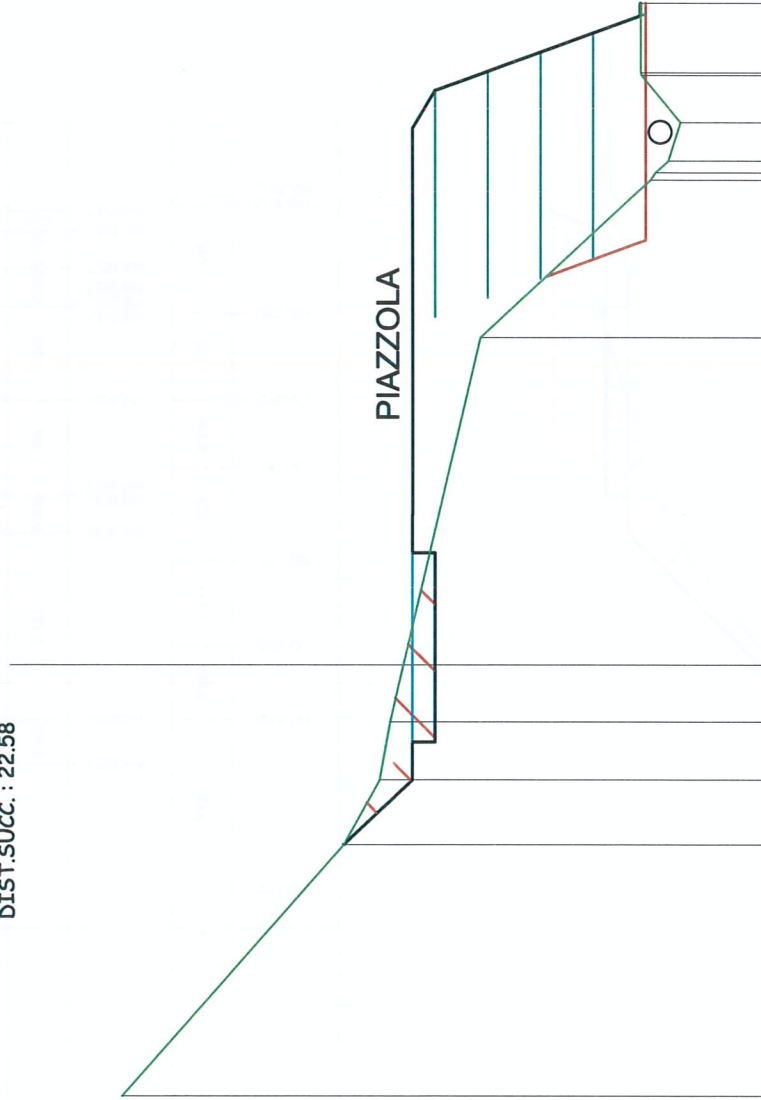
SCALA 1:100

QT.RIF. 1243.447

QUOTE TERRENO	1251.588	1250.719	1250.164	1250.063	1248.348	1248.100	1248.400	1248.400	1248.400	1248.400	1247.948	1246.548
DIST.PARZIALI TERRENO	1.233	0.733	0.479	2.681	4.908	0.254	0.447	0.476	0.618	0.607		
QUOTE PROGETTO	1251.614	1248.400	1248.400	1248.100	1248.100	1248.100	1248.400	1248.400	1248.400	1248.400	1247.948	1246.548
DIST.PARZIALI PROGETTO	1.071	2.143	0.500	1.250	1.250	1.250	0.500	0.556	0.509			
PENDENZA DI PROGETTO	-0.835	-1.083	0.000	0.000	0.000	0.240	0.000	-0.813	-2.750			
SVILUPPO DI PROGETTO	1.396	3.158	0.500	1.250	1.285	0.500	0.716	1.490				

SCAVI E BONIFICHE	
SCAVO DI SBANCAMENTO	1.300 mq
SBANCAMENTO TERRE ARMATE	0.549 mq
LIVELLAMENTO	14.135 m
RILEVATI	
RILEVATO	11.740 mq
SOVRASTRUTTURA STRADALE	
CASSONETTO	2.500 m
MANUFATTI	
TERRE ARMATE	2.979 m

SEZIONE N. : 23
 QT. PROGETTO : 1249.135
 DIST.PROG. : 377.43
 DIST.PREC. : 15.77
 DIST.SUCC. : 22.58




SCALA 1:100

Q.T.RIF. 1244.338

QUOTE TERRENO	1252.992	1250.060	1249.580	1249.442	1249.264	1248.238	1248.839	1246.110
DIST.PARZIALI TERRENO	3.331	0.857	0.768	0.753	4.330	2.085	0.156	0.920
QUOTE PROGETTO	1250.060	1249.142	1249.142	1248.842	1249.142	1248.842	1249.142	1246.109
DIST.PARZIALI PROGETTO	0.858	0.500	1.020	0.230	1.250	0.500	0.500	0.163
PENDENZA DI PROGETTO	-1.071	0.000	0.000	0.000	0.240	0.000	-0.600	0.006
SMLUPPO DI PROGETTO	1.257	0.500	1.020	0.230	1.285	0.500	0.583	2.904

SCAVI E BONIFICHE	
SCAVO DI SBANCAMENTO	1.795 mq
SBANCAMENTO TERRE ARMATE	1.686 mq
LIVELLAMENTO	8.954 m
RILEVATI	
RILEVATO	2.325 mq
SOVRASTRUTTURA STRADALE	
CASSONETTO	2.500 m
MANUFATTI	
TERRE ARMATE	0.745 m

SEZIONE N. : 24
 Q.T. PROGETTO : 1250.635
 DIST.PROG. : 400.01
 DIST.PREC. : 22.58
 DIST.SUCC. : 28.80



SCALA 1:100

Q.T.RIF. 1246.800

QUOTE TERRENO	
1253,980	1253,141
1252,431	1253,141
1251,509	1252,431
1250,901	1251,509
1250,651	1250,901
1250,328	1250,651
1249,520	1250,328

DIST.PARZIALI TERRENO	
2.250	0.989
1.121	1.121
1.229	1.229
0.894	0.894
1.153	1.153
1.442	1.442

QUOTE PROGETTO	
1253,715	1253,141
1250,659	1253,715
1250,359	1250,659
1250,659	1250,359
1250,659	1250,659
1250,659	1250,659
1249,645	1250,659

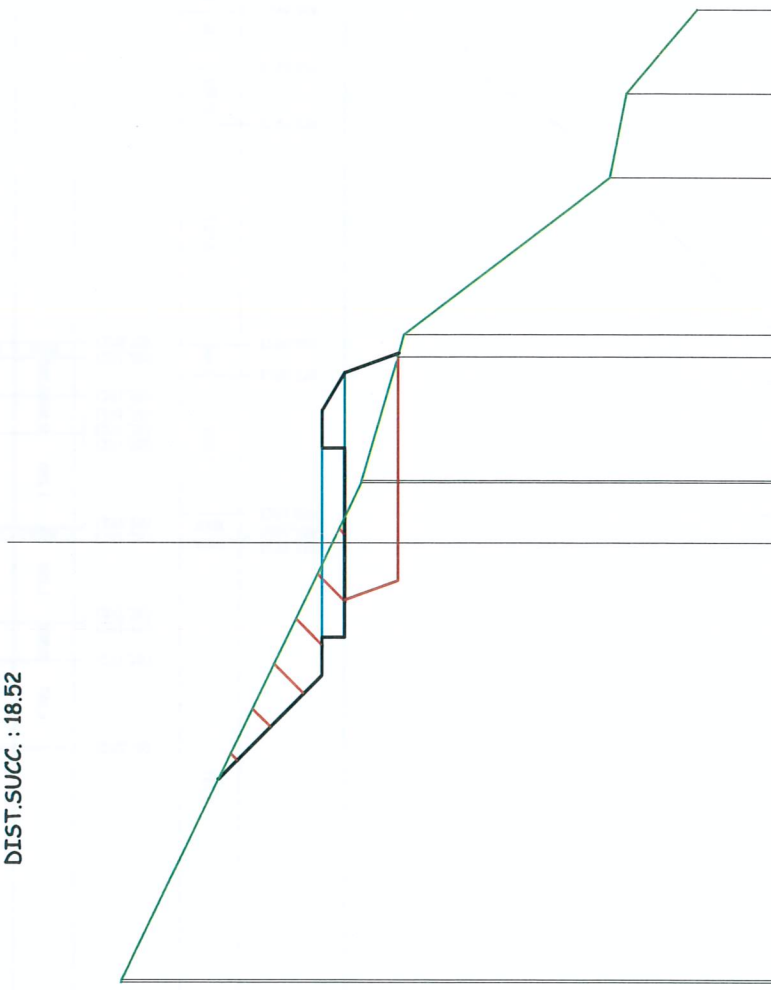
DIST.PARZIALI PROGETTO	
0.573	2.483
0.500	0.500
1.250	1.250
1.250	1.250
0.500	0.500
0.260	0.260

PENDENZIA DI PROGETTO	
-1.000	-1.000
0.000	0.000
0.240	0.240
0.000	0.000
0.240	0.240
-2.750	-2.750

SVILUPPO DI PROGETTO	
0.811	3.511
0.500	0.500
1.250	1.250
1.285	1.285
0.500	0.500
0.759	0.759
0.500	0.500
0.583	0.583

SCAVI E BONIFICHE	
SCAVO DI SBANCAMENTO	1.400 mq
SBANCAMENTO TERRE ARMATE	1.344 mq
LIVELLAMENTO	7.399 m
RILEVATI	
RILEVATO	2.326 mq
SOVRASTRUTTURA STRADALE	
CASSONETTO	2.500 m

SEZIONE N. : 25
 Q.T. PROGETTO : 1251.096
 DIST.PROG. : 428.81
 DIST.PREC. : 28.80
 DIST.SUCC. : 18.52



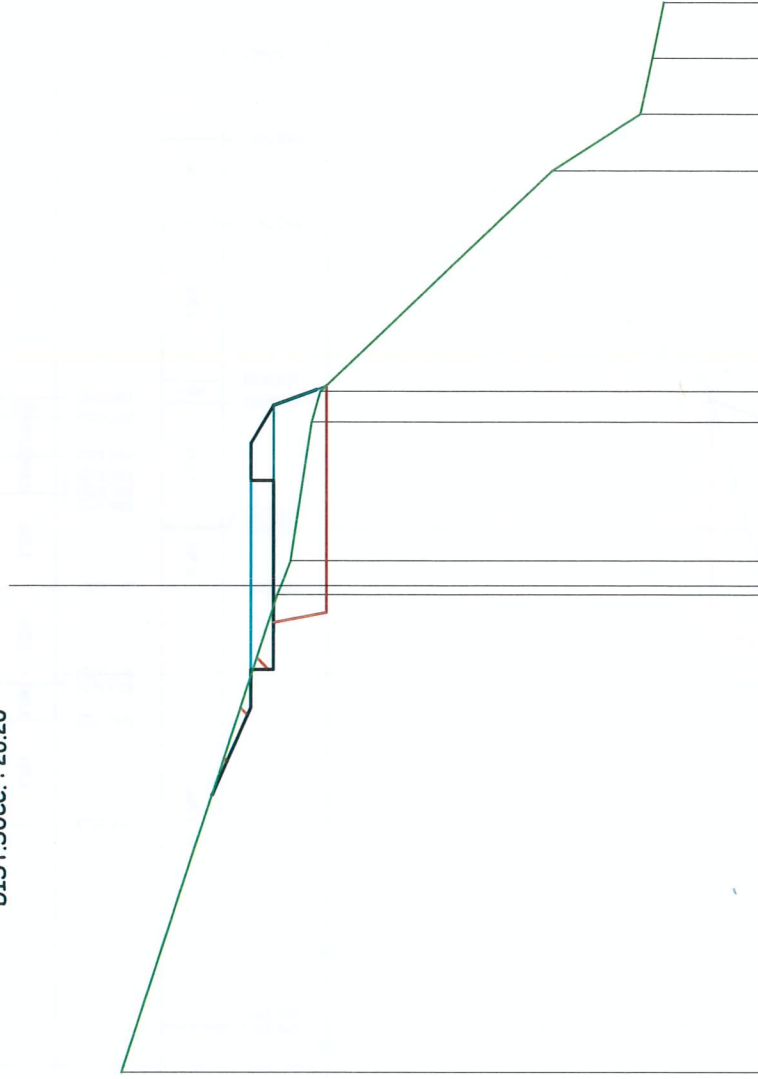
SCALA 1:100

Q.T.RIF. 1245.004

QUOTE TERRENO	1253.765	1250.963	1250.578	1250.016	1247.287	1247.070	1246.133
DIST.PARZIALI TERRENO	5.786	0.795	1.631	0.296	2.078	1.116	1.112
QUOTE PROGETTO	1252.479	1250.798	1251.098	1250.798	1250.798	1250.798	1250.081
DIST.PARZIALI PROGETTO	1.381	0.500	1.250	0.261	0.500	0.500	0.261
PENDENZA DI PROGETTO	-1.000	0.000	0.240	-2.750	0.000	0.000	-0.608
SVILUPPO DI PROGETTO	1.953	0.500	1.285	0.583	1.285	0.500	0.264

SCAVI E BONIFICHE	
SCAVO DI SBANCAMENTO	0.226 mq
SBANCAMENTO TERRE ARMATE	1.136 mq
LIVELLAMENTO	6.572 m
RILEVATI	
RILEVATO	2.280 mq
SOVRASTRUTTURA STRADALE	
CASSONETTO	2.500 m
MANUFATTI	
TERRE ARMATE	0.745 m

SEZIONE N. : 26
 QT. PROGETTO : 1251.585
 DIST.PROG. : 447.33
 DIST.PREC. : 18.52
 DIST.SUCC. : 26.20



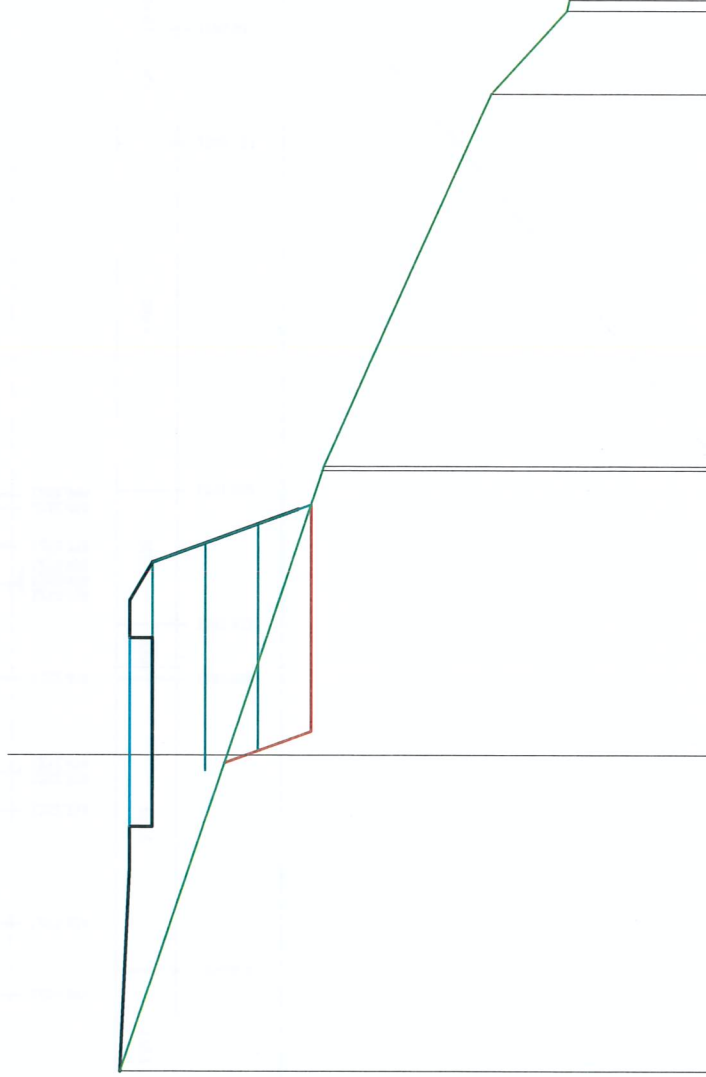
SCALA 1:100

QT.RIF. 1244.749

QUOTE TERRENO	1253.301	1251.236	1251.188	1251.059	1250.779	1250.662	1247.578	1246.407	1246.249	1246.096
DIST.PARZIALI TERRENO	6.327	0.122	0.328	1.839	0.406	2.927	0.752	0.742	0.738	
QUOTE PROGETTO	1252.102	1251.283	1251.283	1251.583	1251.583	1250.708	1247.578	1246.407	1246.249	1246.096
DIST.PARZIALI PROGETTO	1.167	0.500	1.109	1.250	0.500	0.209	0.500	0.500	0.500	
PENDENZA DI PROGETTO	-0.445	0.000	0.000	0.240	0.000	-0.600	0.000	0.000	0.000	
SVILUPPO DI PROGETTO	1.277	0.500	1.109	1.285	0.500	0.612	0.500	0.500	0.500	

SCAVI E BONIFICHE	
SBANCAMENTO TERRE ARMATE	1.721 mq
LIVELLAMENTO	9.481 m
RILEVATI	
RILEVATO	8.574 mq
SOVRASTRUTTURA STRADALE	
CASSONETTO	2.500 m
MANUFATTI	
TERRE ARMATE	2.234 m

SEZIONE N. : 27
 QT. PROGETTO : 1252.288
 DIST.PROG. : 473.53
 DIST.PREC. : 26.20
 DIST.SUCC. : 17.60



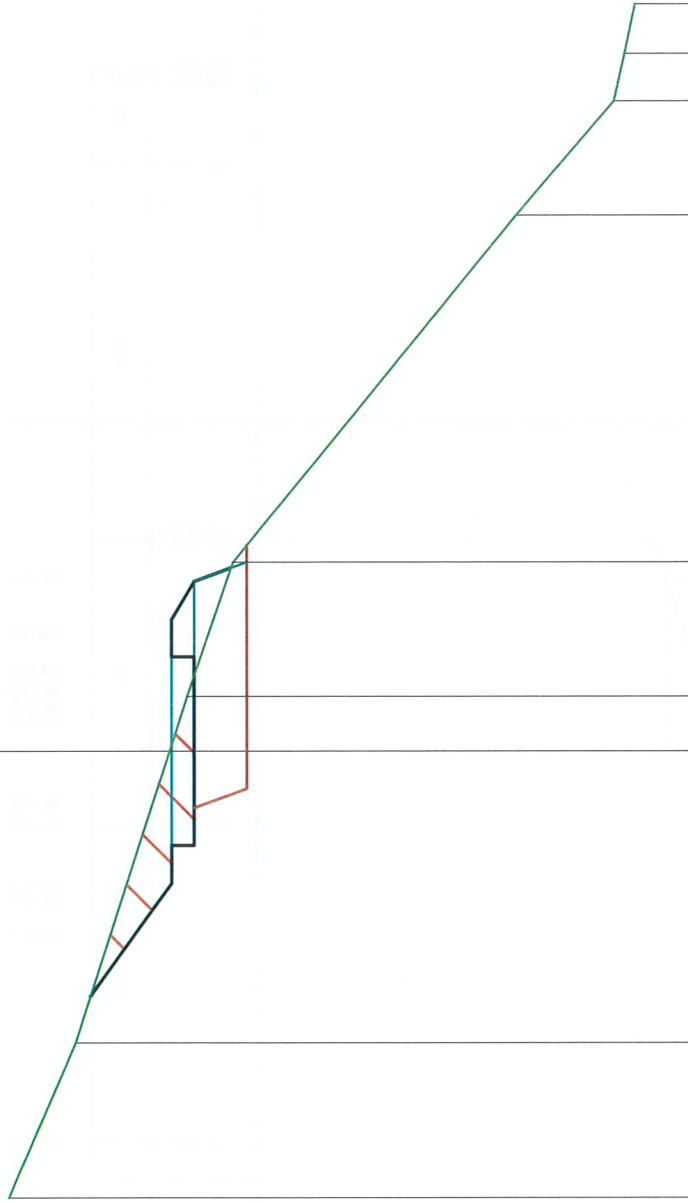
SCALA 1:100

QT.RIF. 1244.486

QUOTE TERRENO	1252.414	4.187	1251.000	1249.719	4.933	1247.498	1.106	1246.491	0.144	1246.458
DIST.PARZIALI TERRENO										
QUOTE PROGETTO	1252.414	1252.288	1251.988	1251.988	1251.988	1252.288	1252.288	1252.288	1251.988	1250.054
DIST.PARZIALI PROGETTO		2.737	0.500	0.950	0.300	1.250	0.500	0.500	0.703	
PENDENZA DI PROGETTO		-0.046	0.000	0.000	0.000	0.240	0.000	0.000	-2.750	
SVILUPPO DI PROGETTO		2.740	0.500	0.950	0.300	1.285	0.500	0.583	2.058	

SCAVI E BONIFICHE	
SCAVO DI SBANCAMENTO	1.539 mq
SBANCAMENTO TERRE ARMATE	1.820 mq
LIVELLAMENTO	7.058 m
RILEVATI	
RILEVATO	2.317 mq
SOVRASTRUTTURA STRADALE	
CASSONETTO	2.500 m
MANUFATTI	
TERRE ARMATE	0.745 m

SEZIONE N. : 28
 Q.T. PROGETTO : 1252.741
 DIST.PROG. : 491.13
 DIST.PREC. : 17.60
 DIST.SUCC. : 21.21



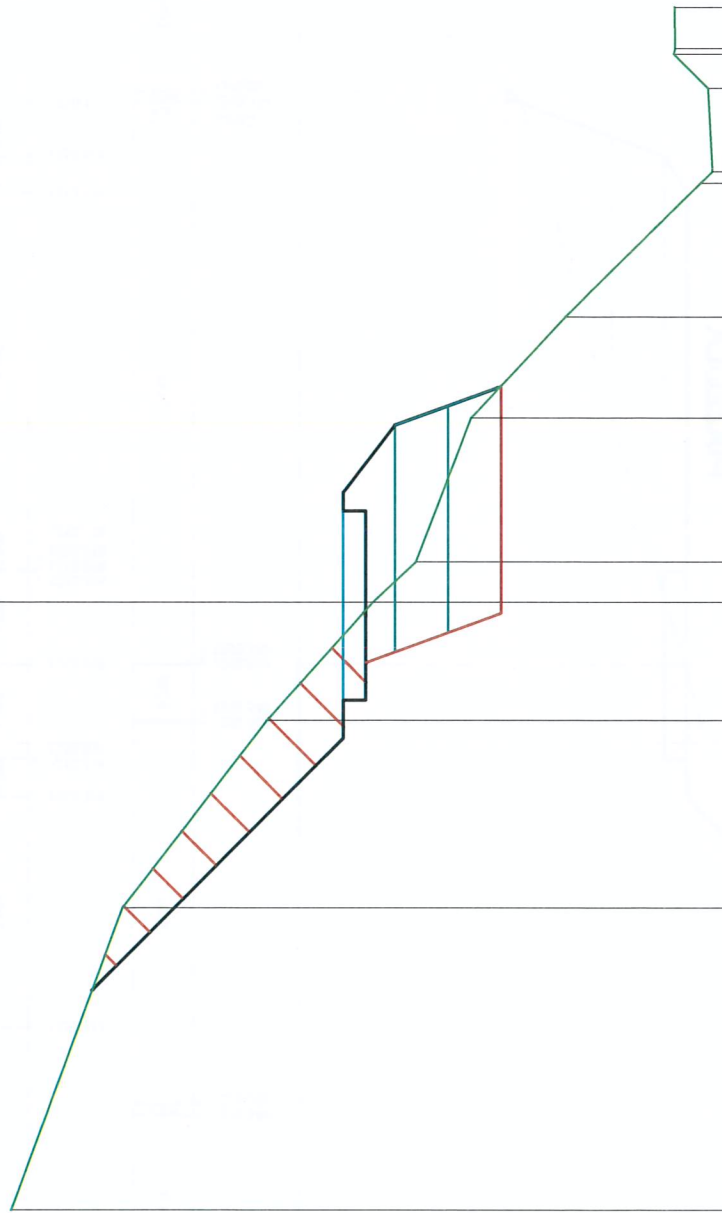
SCALA 1:100

Q.T.RIF. 1245.796

QUOTE TERRENO	1254.923	2.053	1254.024	1252.768	1252.533	1251.922	1248.155	1246.847	1246.707	1246.569
DIST.PARZIALI TERRENO				3.863	0.724	1.776	4.600	1.516	0.628	0.659
QUOTE PROGETTO	1254.189	1253.824	1252.738	1252.438	1252.738	1252.438	1252.738	1252.438	1252.738	1251.946
DIST.PARZIALI PROGETTO	0.947	1.499	0.500	1.250	1.250	0.500	0.500	0.179	0.179	0.179
PENDENZA DI PROGETTO	-0.386	-0.725	0.000	0.000	0.240	0.000	0.000	-2.750	-2.750	-2.750
SVILUPPO DI PROGETTO	1.015	1.851	0.500	1.250	1.285	0.500	0.500	0.533	0.533	0.533

SCAVI E BONIFICHE	
SCAVO DI SBANCAMENTO	3.628 mq
SBANCAMENTO TERRE ARMATE	3.119 mq
LIVELLAMENTO	11.151 m
RILEVATI	
RILEVATO	5.433 mq
SOVRASTRUTTURA STRADALE	
CASSONETTO	2.500 m
MANUFATTI	
TERRE ARMATE	1.490 m

SEZIONE N. : 29
 QT. PROGETTO : 1252.584
 DIST.PROG. : 512.35
 DIST.PREC. : 21.21
 DIST.SUCC. : 25.22



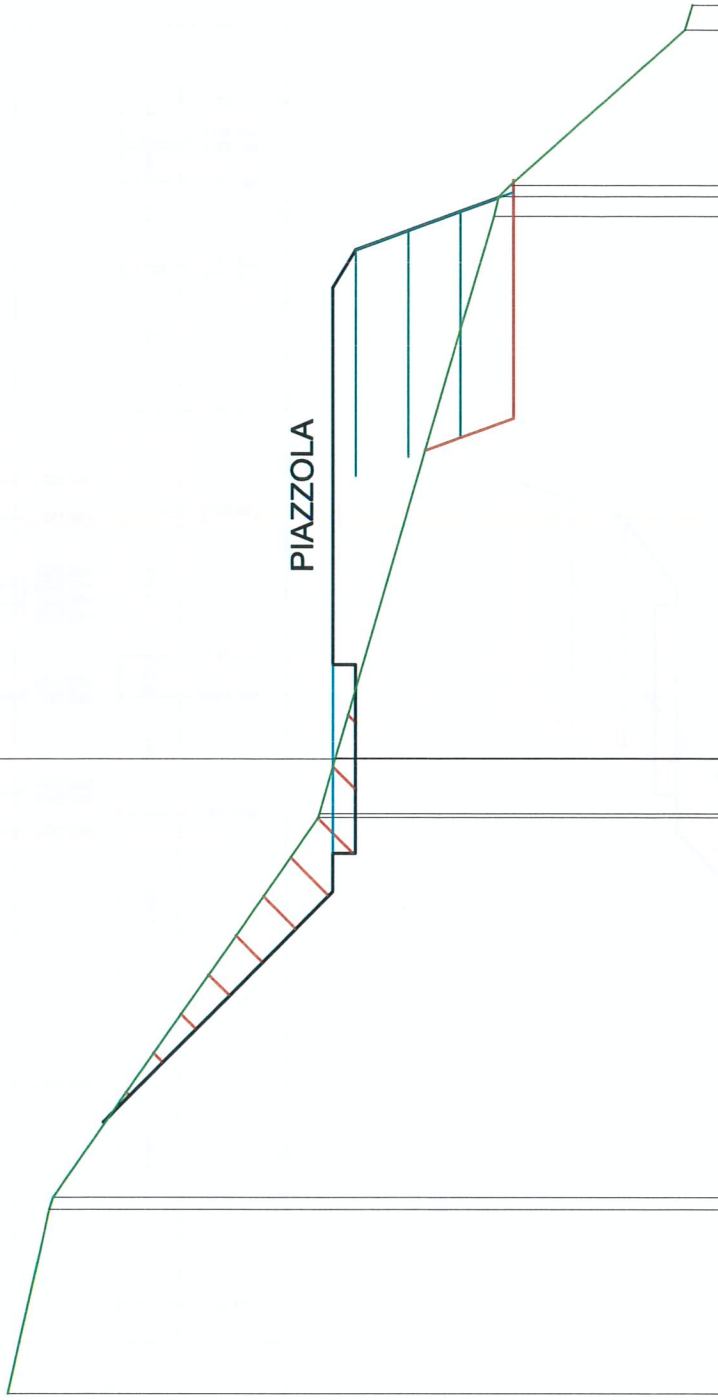
SCALA 1:100

QT.RIF. 1247.389

QUOTE TERRENO	1257.003	1255.521	1253.600	1252.194	1251.620	1250.877	1249.630	1247.833	1247.734	1248.189	1248.179
DIST.PARZIALI TERRENO	4.001	2.479	1.565	0.532	1.905	1.338	1.773	0.152	1.105	0.454	0.546
QUOTE PROGETTO											
DIST.PARZIALI PROGETTO		3.343	0.500	1.250	1.205	0.892	0.495	0.250	0.250	0.892	0.495
PENDENZA DI PROGETTO		-1.000	0.000	0.000	0.249	-0.773	-2.750	0.000	0.000	-0.773	-2.750
SVILUPPO DI PROGETTO		4.727	0.500	1.250	1.241	1.127	1.448	0.250	1.127	1.127	1.448

SCAVI E BONIFICHE	
SCAVO DI SBANCAMENTO	2.415 mq
SBANCAMENTO TERRE ARMATE	2.058 mq
LIVELLAMENTO	15.529 m
RILEVATI	
RILEVATO	9.166 mq
SOVRASTRUTTURA STRADALE	
CASSONETTO	2.500 m
MANUFATTI	
TERRE ARMATE	2.235 m

SEZIONE N. : 30
 Q.T. PROGETTO : 1252.362
 DIST.PROG. : 537.57
 DIST.PREC. : 25.22
 DIST.SUCC. : 13.24



SCALA 1:100

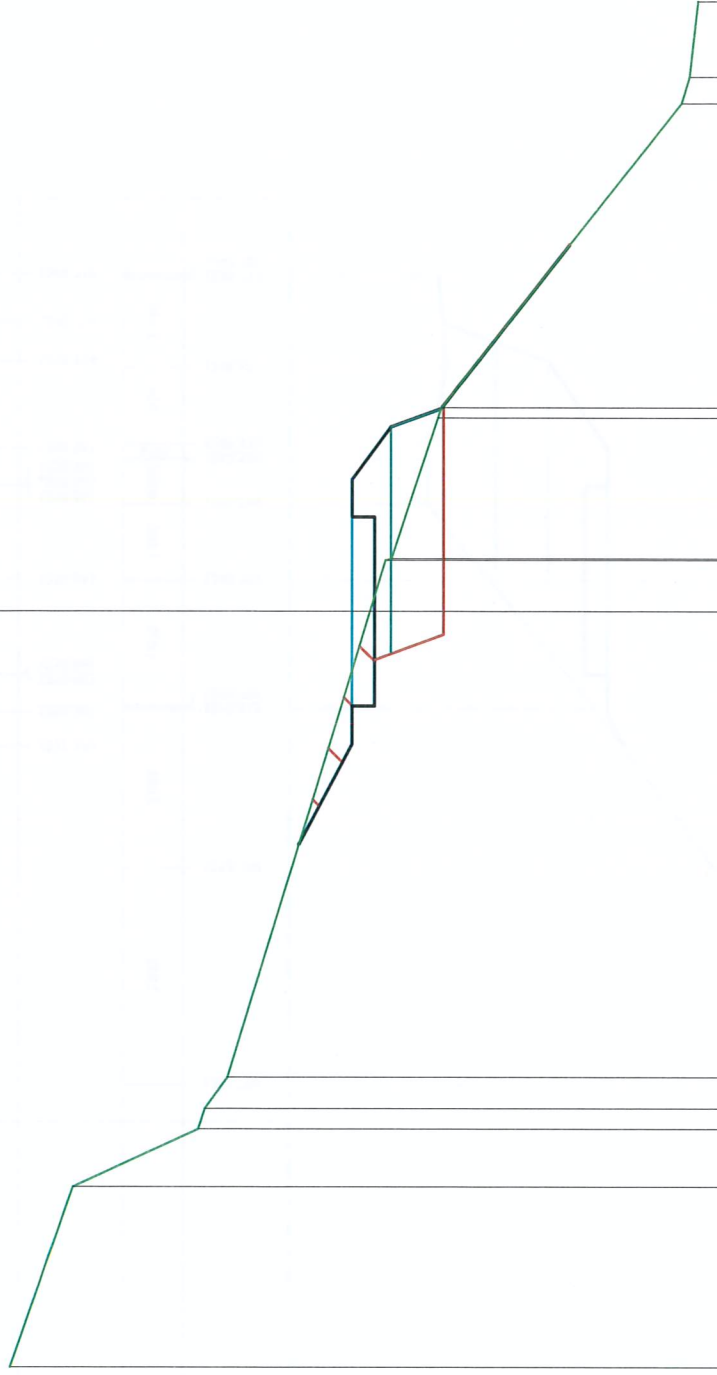
Q.T.RIF. 1247.188

QUOTE TERRENO	1256,701	1256,090	1256,140	0,162	1255,415	1252,358	1252,358	1252,058	1252,335	1252,332	1252,019	1250,154	1250,007	1247,576
DIST.PARZIALI TERRENO	2.438	5.032	0.722	7.182	2.068	0.330	1247,677	1247,576	0,263	0,134	1250,154	1250,007	0,330	1247,576
QUOTE PROGETTO														
DIST.PARZIALI PROGETTO		3.057	0.500	4.500	0.500	0.691								
PENDENZA DI PROGETTO		-1.000	0.000	0.240	0.000	-2.750								
SVILUPPO DI PROGETTO		4.324	1.250	1.285	0.500	2.022								

ZONA A

SCAVI E BONIFICHE	
SCAVO DI SBANCAMENTO	0.635 mq
SBANCAMENTO TERRE ARMATE	1.756 mq
LIVELLAMENTO	9.944 m
RILEVATI	
RILEVATO	2.940 mq
SOVRASTRUTTURA STRADALE	
CASSONETTO	2.500 m
MANUFATTI	
TERRE ARMATE	0.745 m

SEZIONE N. : 31
 QT. PROGETTO : 1252.100
 DIST.PROG. : 550.81
 DIST.PREC. : 13.24
 DIST.SUCC. : 16.44



SCALA 1:100

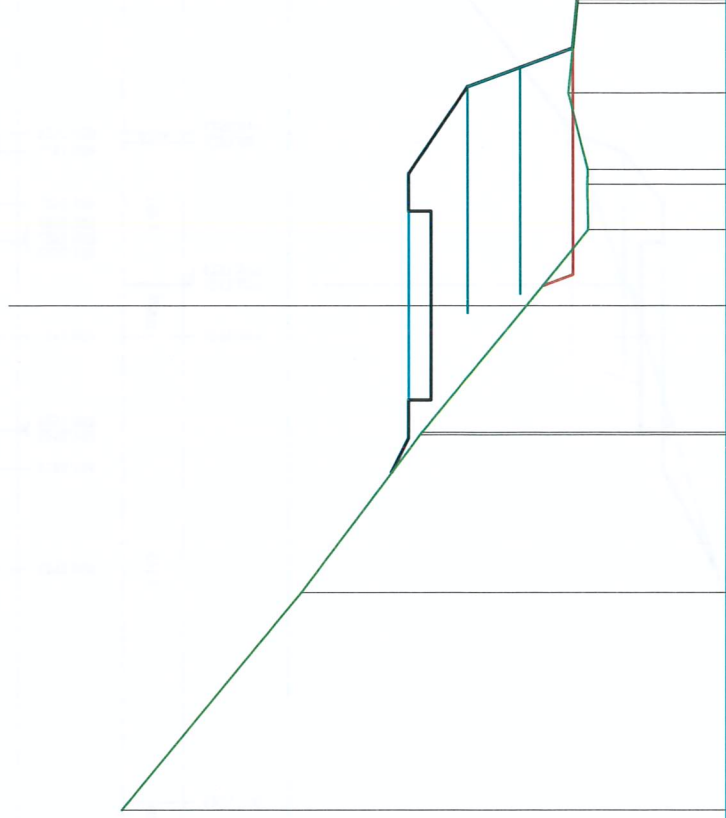
Q.T.RIF. 1247.130

QUOTE TERRENO	1256.642	1255.798	1254.140	1254.051	1253.750	1251.865	1251.657	1251.577	1250.916	1247.733	1247.518
DIST.PARZIALI TERRENO	2.385	0.769	0.269	0.414	6.163	0.678	1.861	0.136	4.033	0.354	1.003
QUOTE PROGETTO											
DIST.PARZIALI PROGETTO											
PENDENZA DI PROGETTO											
SVILUPPO DI PROGETTO											
	1252.808	1252.103	1252.103	1251.803	1251.803	1251.803	1251.803	1252.103	1251.803	1252.103	1249.212
	1.332	0.500	1.250	1.250	1.250	1.250	0.500	0.693	2.172	0.242	0.709
	-0.529	0.000	0.000	0.240	0.000	0.240	0.000	-0.745	-0.787	-2.750	0.285
	1.507	0.500	1.250	1.250	1.250	1.285	0.500	0.864	2.764	0.709	0.709

ZONA A

SCAVI E BONIFICHE	
SCAVO DI SBANCAMENTO	0.001 mq
SBANCAMENTO TERRE ARMATE	0.093 mq
LIVELLAMENTO	8.147 m
RILEVATI	
RILEVATO	7.107 mq
SOVRASTRUTTURA STRADALE	
CASSONETTO	2.500 m
MANUFATTI	
TERRE ARMATE	1.490 m

SEZIONE N. : 32
 Q.T. PROGETTO : 1250.965
 DIST.PROG. : 567.25
 DIST.PREC. : 16.44
 DIST.SUCC. : 12.23



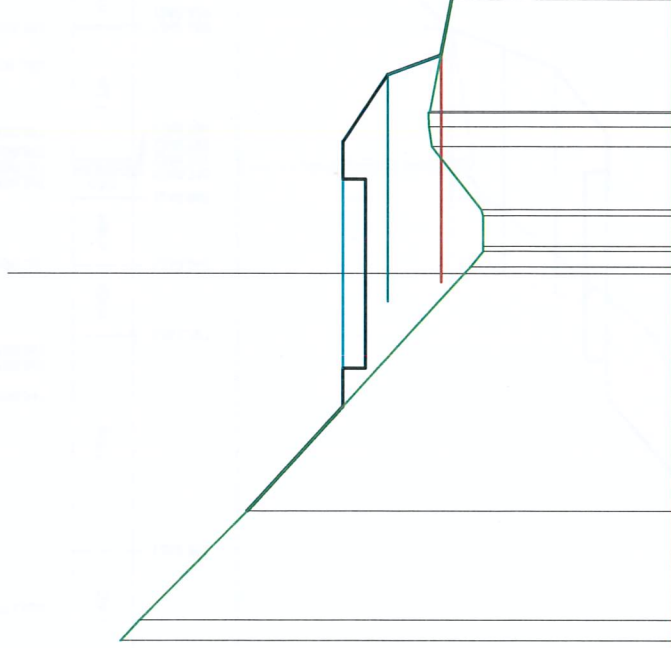
SCALA 1:100

Q.T.RIF. 1246.726

QUOTE TERRENO	1254.786	1252.390	1250.815	1249.398	1248.566	1248.580	1248.710
DIST.PARZIALI TERRENO		2.882	2.088	1.679	1.006	0.197	1.190
QUOTE PROGETTO							
DIST.PARZIALI PROGETTO			0.457	1.250	1.250	0.500	0.509
PENDENZA DI PROGETTO			-0.497	0.000	0.240	0.000	-2.756
SVILUPPO DI PROGETTO			0.511	1.250	1.285	0.500	1.490
							0.649
							0.100
							0.683
							1.398
							1250.174
							1248.774
							1248.710

SCAVI E BONIFICHE	
SBANCAMENTO TERRE ARMATE	0.130 mq
LIVELLAMENTO	8.550 m
RILEVATI	
RILEVATO	4.510 mq
SOVRASTRUTTURA STRADALE	
CASSONETTO	2.500 m
MANUFATTI	
TERRE ARMATE	0.745 m

SEZIONE N. : 33
 Q.T. PROGETTO : 1250.155
 DIST.PROG. : 579.48
 DIST.PREC. : 12.23
 DIST.SUCC. : 17.27



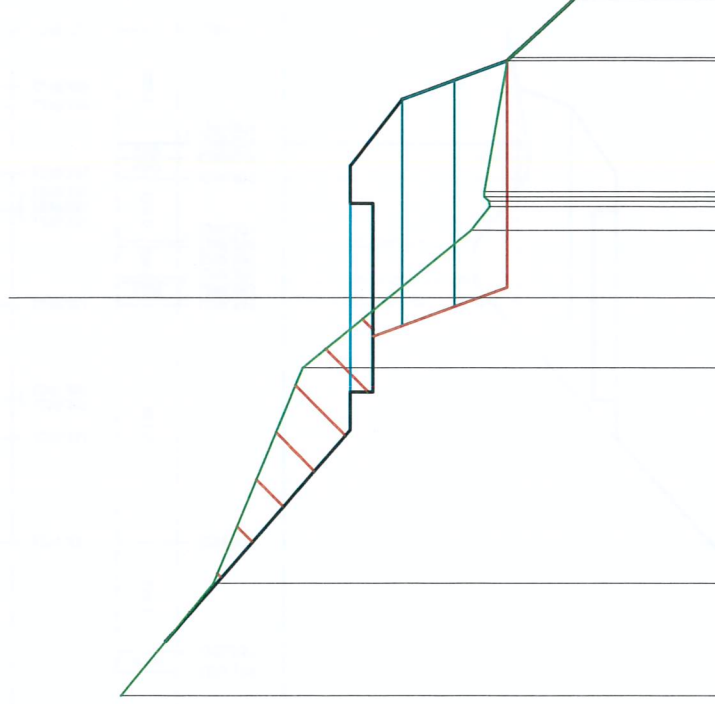
SCALA 1:100

Q.T.RIF. 1245.752

QUOTE TERRENO	1253.109	1252.857	1251.421	1249.851	1248.715
DIST.PARZIALI TERRENO	0.268	1.447	3.138	0.208	1.488
QUOTE PROGETTO	1250.151	1250.151	1250.151	1249.851	1248.859
DIST.PARZIALI PROGETTO	1.388	0.500	1.250	0.500	0.887
PENDENZA DI PROGETTO	-0.915	0.000	0.000	0.240	-0.667
SVILUPPO DI PROGETTO	1.881	0.500	1.250	0.500	0.996
				0.745	0.758
				0.255	
				-2.750	-0.194
				0.887	0.744
				0.261	
				0.833	
				0.406	
				0.208	
				1248.465	
				1248.294	
				1248.296	
				1248.298	
				1248.321	
				1248.975	
				1249.014	
				1249.024	
				1249.004	

SCAVI E BONIFICHE	
SCAVO DI SBANCAMENTO	2.184 mq
SBANCAMENTO TERRE ARMATE	1.657 mq
LIVELLAMENTO	11.671 m
RILEVATI	
RILEVATO	5.497 mq
SOVRASTRUTTURA STRADALE	
CASSONETTO	2.500 m
MANUFATTI	
TERRE ARMATE	1.490 m

SEZIONE N. : 34
 Q.T. PROGETTO : 1250.568
 DIST.PROG. : 596.75
 DIST.PREC. : 17.27
 DIST.SUCC. : 16.73



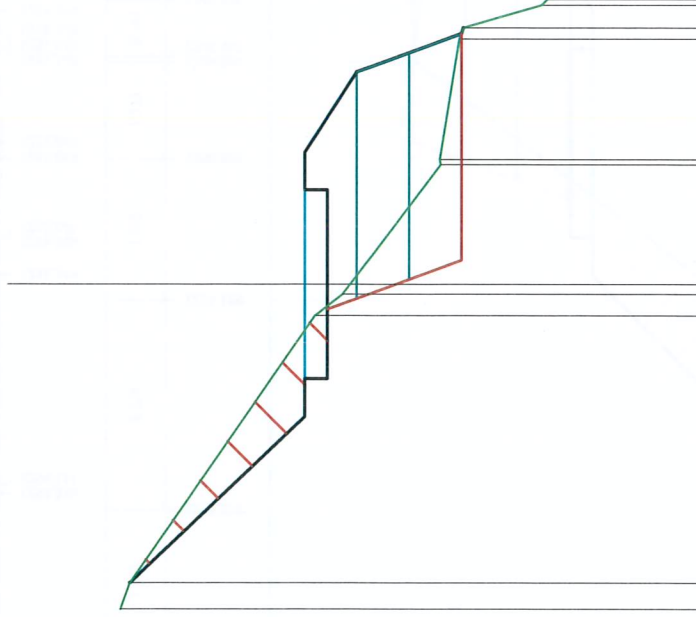
SCALA 1:100

Q.T.RIF. 1245.644

QUOTE TERRENO	1253.618	1252.395	1251.207	1250.062	1248.960	1248.710	1248.721	1248.782	1248.786	1249.882	1248.482	1248.439	1247.571
DIST.PARZIALI TERRENO	1.492	2.850	0.929	0.894	0.311	1.250	0.500	0.500	0.881	1.739	0.808		
QUOTE PROGETTO	1253.026	1250.567	1250.267	1250.267	1250.567	1250.567	1250.567	1250.567	1250.567	1249.882	1248.482	1247.575	
DIST.PARZIALI PROGETTO		2.800	1.250	1.250	0.500	0.500	0.500	0.881	0.881	0.509	0.845		
PENDENZA DI PROGETTO		-0.878	0.000	0.000	0.000	0.240	0.000	-0.779	-2.750	-1.072			
SVILUPPO DI PROGETTO		3.726	1.250	1.285	0.500	1.116	1.490	1.240					

SCAVI E BONIFICHE	
SCAVO DI SBANCAMENTO	1.575 mq
SBANCAMENTO TERRE ARMATE	1.630 mq
LIVELLAMENTO	10.126 m
RILEVATI	
RILEVATO	5.486 mq
SOVRASTRUTTURA STRADALE	
CASSONETTO	2.500 m
MANUFATTI	
TERRE ARMATE	1.490 m

SEZIONE N. : 35
 Q.T. PROGETTO : 1251.119
 DIST.PROG. : 613.48
 DIST.PREC. : 16.73
 DIST.SUCC. : 12.89



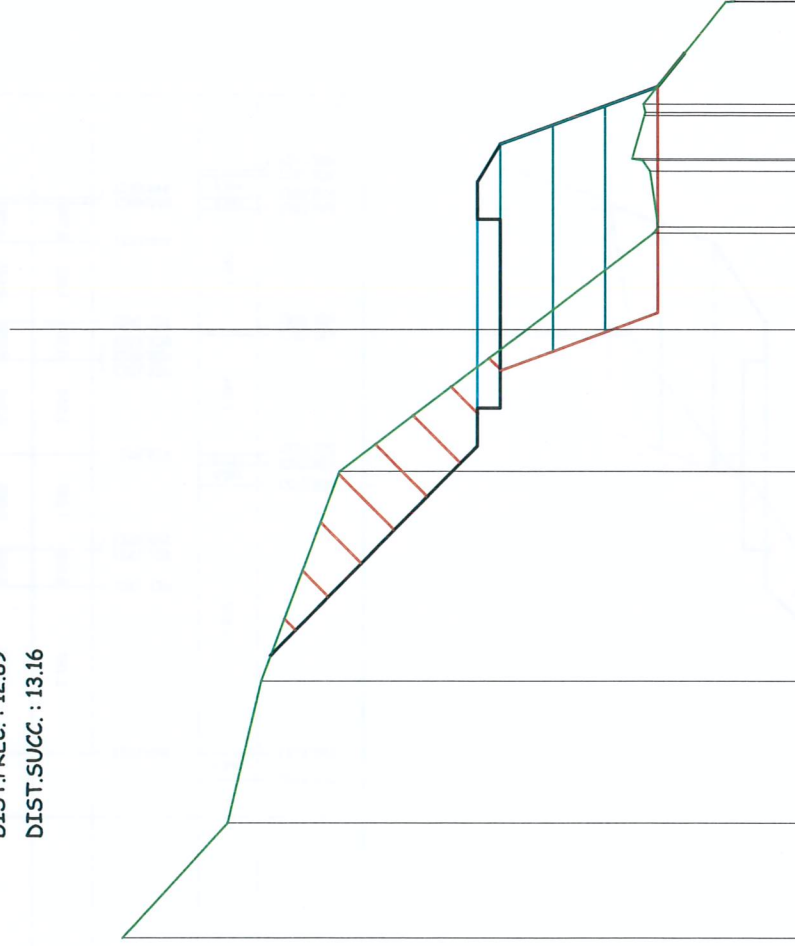
SCALA 1:100

Q.T.RIF. 1245.787

QUOTE TERRENO	1253.577	1253.449	1251.129	1250.829	1250.996	1250.633	1250.532	1249.319	1249.336	1249.019	1247.976	1247.898
DIST.PARZIALI TERRENO	0.348	3.532	0.285	0.131	1.584	1.597	0.135	0.304	1249.044	1250.444	1249.019	
QUOTE PROGETTO	1253.449	1251.129	1250.829	1251.129	1250.829	1251.129	1251.129	1251.129	1251.129	1250.444	1249.044	
DIST.PARZIALI PROGETTO		2.198	0.500	1.250	1.250	0.500	1.062	0.509				
PENDENZA DI PROGETTO		-1.056	0.000	0.000	0.240	0.000	-0.645	-2.750				
Sviluppo di Progetto		3.196	0.500	1.250	1.285	0.500	1.263	1.490				

SCAVI E BONIFICHE	
SCAVO DI SBANCAMENTO	3.248 mq
SBANCAMENTO TERRE ARMATE	1.700 mq
LIVELLAMENTO	11.404 m
RILEVATI	
RILEVATO	6.526 mq
SOVRASTRUTTURA STRADALE	
CASSONETTO	2.500 m
MANUFATTI	
TERRE ARMATE	2.234 m

SEZIONE N. : 36
 QT. PROGETTO : 1251.350
 DIST.PROG. : 626.37
 DIST.PREC. : 12.89
 DIST.SUCC. : 13.16



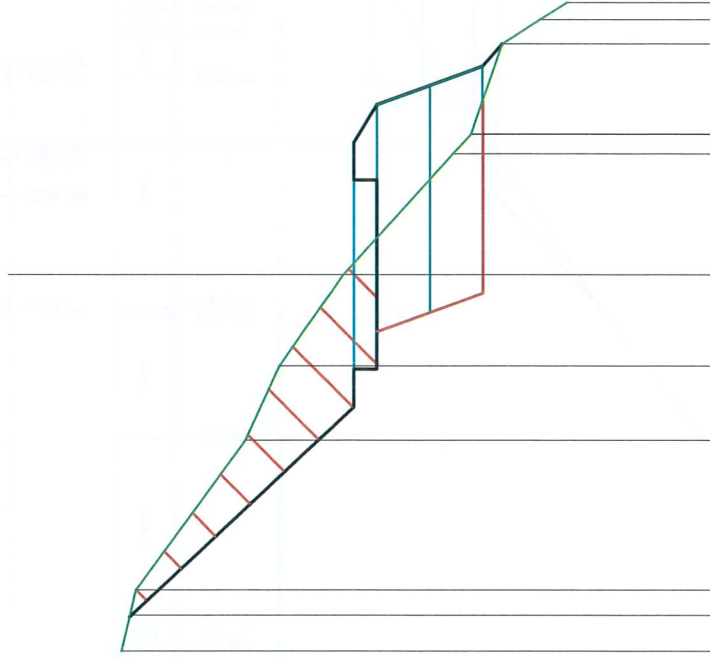
SCALA 1:100

QT.RIF. 1247,058

QUOTE TERRENO	1256,087	1254,686	1254,238	1253,189	1250,696	1249,004	1248,942	1251,349	1251,049	1249,050	1249,151	1249,293	1249,128	1249,113	1249,140	1248,928
DIST.PARZIALI TERRENO	1.522	1.882	2.774	1.882	1.882	1.277	0,45	0,574	1.359							
QUOTE PROGETTO																
DIST.PARZIALI PROGETTO			2.778	0.500	1.041	0.209	1.250	0.500	0.500	0.764						
PENDENZA DI PROGETTO			-0.994	0.000	0.000	0.000	0.240	0.000	-0.600	-2.750						
SVILUPPO DI PROGETTO			3.917	0.500	1.041	0.209	1.285	0.500	0.583	2.235						

SCAVI E BONIFICHE	
SCAVO DI SBANCAMENTO	3.593 mq
SBANCAMENTO TERRE ARMATE	2.478 mq
LIVELLAMENTO	10.648 m
RILEVATI	
RILEVATO	4.483 mq
SOVRASTRUTTURA STRADALE	
CASSONETTO	2.500 m
MANUFATTI	
TERRE ARMATE	1.490 m

SEZIONE N. : 37
 QT. PROGETTO : 1251.578
 DIST.PROG. : 639.53
 DIST.PREC. : 13.16
 DIST.SUCC. : 17.30



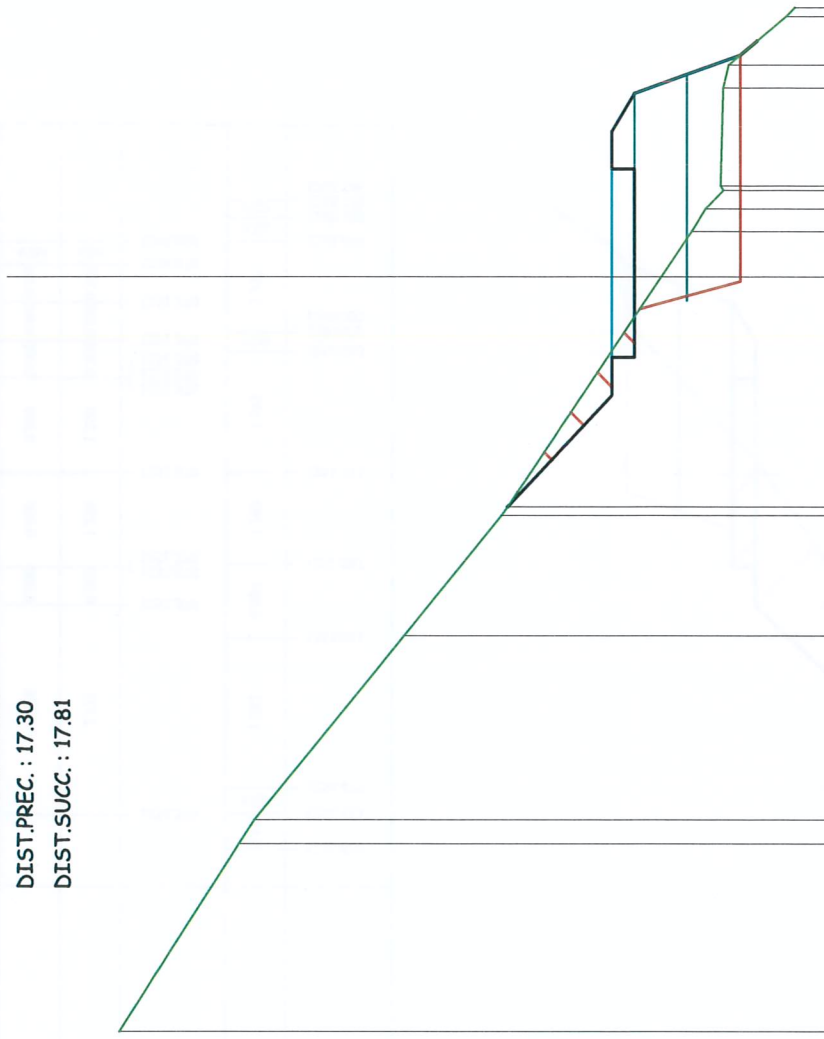
SCALA 1:100

Q.T.RIF. 1246.756

QUOTE TERRENO	1254.666	1254.553	1254.475	1253.021	1252.567	1251.715	1250.263	1250.023	1249.609	1249.103	1248.746
DIST.PARZIALI TERRENO	0.473	0.335	1.982	0.980	1.208	1.598	0.259	1.193	0.222	0.227	1248.746
QUOTE PROGETTO	1254.559										
DIST.PARZIALI PROGETTO		2.778		0.500	1.250	1.250	0.50000	0.50000	0.295		
PENDENZA DI PROGETTO		-1.076		0.000	0.000	0.240	0.000	-0.600	-2.750	-0.884	
SVILUPPO DI PROGETTO		4.080		0.500	1.250	1.285	0.50000	0.5831	0.394		

SCAVI E BONIFICHE	
SCAVO DI SBANCAMENTO	0.505 mq
SBANCAMENTO TERRE ARMATE	1.415 mq
LIVELLAMENTO	8.502 m
RILEVATI	
RILEVATO	4.340 mq
SOVRASTRUTTURA STRADALE	
CASSONETTO	2.500 m
MANUFATTI	
TERRE ARMATE	1.490 m

SEZIONE N. : 38
 Q.T. PROGETTO : 1251.876
 DIST.PROG. : 656.83
 DIST.PREC. : 17.30
 DIST.SUCC. : 17.81



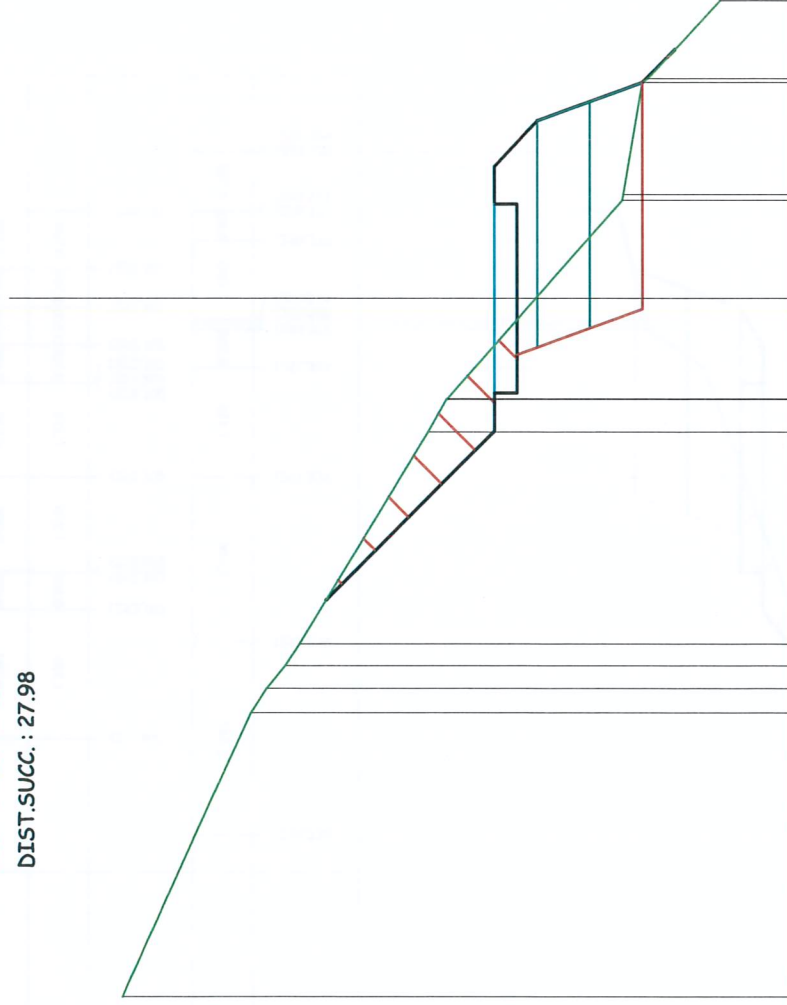
SCALA 1:100

Q.T.RIF. 1248.999

QUOTE TERRENO	1258,441	1256,845	0,321	1254,638	1254,633	1253,357	1253,277	1251,884	1251,584	1251,227	1250,821	1250,639	0,299	0,247	1250,408	1250,444	1251,884	1251,884	1251,884	1251,584	1250,414	1250,341	0,302	1,302	0,647	1249,572	
DIST.PARZIALI TERRENO	2,489	0,321	2,436	1,594	3,045	0,603	0,299	0,247	1,250	0,5000	0,5000	0,5000	0,5000	0,5000	0,5000	0,5000	0,5000	0,5000	0,5000	0,5000	0,5000	0,5000	0,5000	0,5000	0,5000	0,5000	0,5000
QUOTE PROGETTO	1253,277	1251,884	1251,584	1251,227	1250,821	1250,639	1250,408	1250,444	1251,884	1251,884	1251,884	1251,884	1251,884	1251,884	1251,884	1251,884	1251,884	1251,884	1251,884	1251,884	1251,884	1251,884	1251,884	1251,884	1251,884	1251,884	1251,884
DIST.PARZIALI PROGETTO	1,478	0,500	0,000	0,000	0,000	0,000	0,000	0,000	0,000	0,240	0,240	0,240	0,240	0,240	0,240	0,240	0,240	0,240	0,240	0,240	0,240	0,240	0,240	0,240	0,240	0,240	0,240
PENDENZA DI PROGETTO	-0,942	0,000	0,000	0,000	0,000	0,000	0,000	0,000	0,000	0,000	0,000	0,000	0,000	0,000	0,000	0,000	0,000	0,000	0,000	0,000	0,000	0,000	0,000	0,000	0,000	0,000	0,000
SVILUPPO DI PROGETTO	2,031	0,500	1,067	0,183	1,285	0,5000	0,5000	0,5000	0,5000	0,5000	0,5000	0,5000	0,5000	0,5000	0,5000	0,5000	0,5000	0,5000	0,5000	0,5000	0,5000	0,5000	0,5000	0,5000	0,5000	0,5000	0,5000

SCAVI E BONIFICHE	
SCAVO DI SBANCAMENTO	1.756 mq
SBANCAMENTO TERRE ARMATE	2.008 mq
LIVELLAMENTO	10.201 m
RILEVATI	
RILEVATO	5.188 mq
SOVRASTRUTTURA STRADALE	
CASSONETTO	2.500 m
MANUFATTI	
TERRE ARMATE	1.490 m

SEZIONE N. : 39
 QT. PROGETTO : 1251.964
 DIST.PROG. : 674.64
 DIST.PREC. : 17.81
 DIST.SUCC. : 27.98



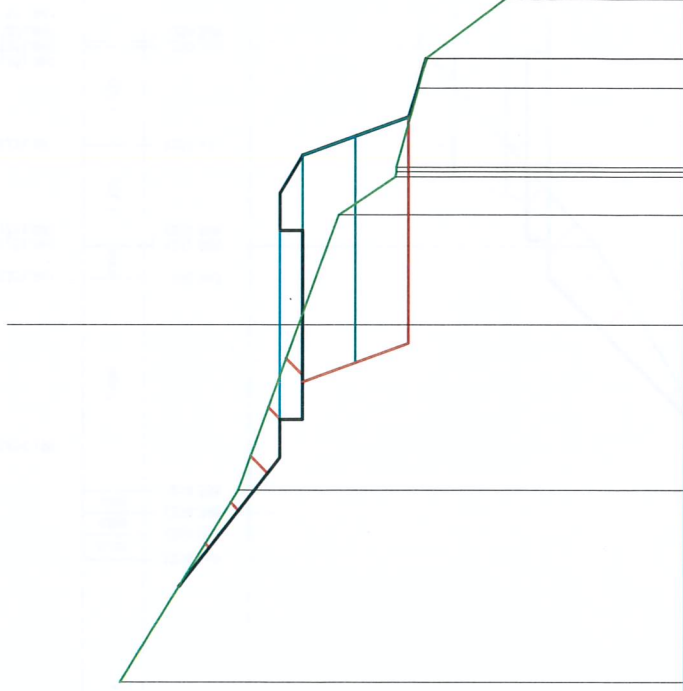
SCALA 1:100

QT.RIF. 1247.992

QUOTE TERRENO	1256.914	1255.199	1254.991	1254.748	1254.555	1252.845	1252.600	1251.411	1250.260	1249.917	1248.969
DIST.PARZIALI TERRENO		0.223	0.299	0.287	2.806	0.429	1.326	1.300	1.487	1.034	
QUOTE PROGETTO	1254.199										
DIST.PARZIALI PROGETTO		2.239						1.250	0.500	0.605	0.509
PENDENZA DI PROGETTO		-1.000					0.000	0.240	0.000	-0.942	-2.750
SVILUPPO DI PROGETTO		3.166					1.250	1.285	0.500	0.831	1.490

SCAVI E BONIFICHE	
SCAVO DI SBANCAMENTO	0.782 mq
SBANCAMENTO TERRE ARMATE	2.763 mq
LIVELLAMENTO	9.151 m
RILEVATI	
RILEVATO	4.437 mq
SOVRASTRUTTURA STRADALE	
CASSONETTO	2.500 m
MANUFATTI	
TERRE ARMATE	1.490 m

SEZIONE N. : 40
 Q.T. PROGETTO : 1252.099
 DIST.PROG. : 702.62
 DIST.PREC. : 27.98
 DIST.SUCC. : 17.08



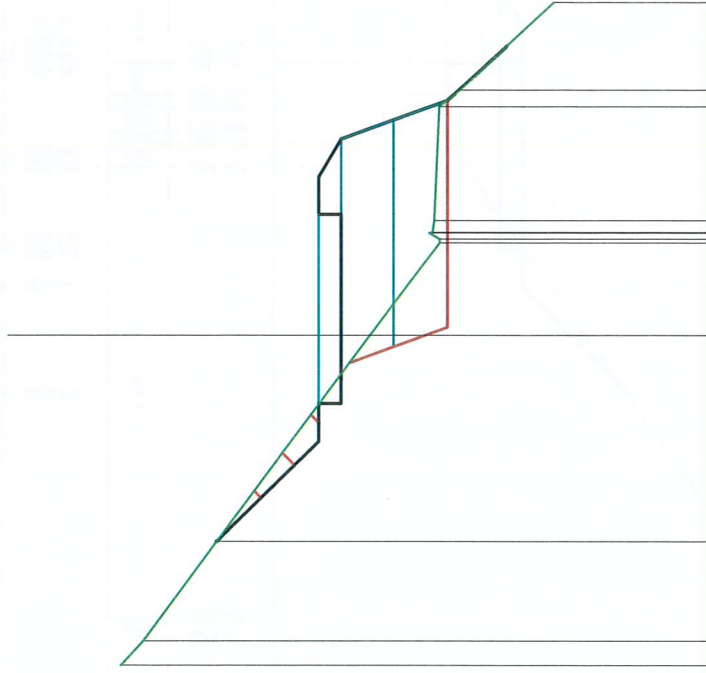
SCALA 1:100

Q.T.RIF. 1246.718

QUOTE TERRENO	1254.236	1252.659	1251.857	1251.323	1250.578	1250.564	1250.272	1250.171	1249.120
DIST.PARZIALI TERRENO	2.547	2.186	1.458	0.504	1.050	0.391	0.782		
QUOTE PROGETTO	1253.447	1252.102	1251.802	1252.102	1251.802	1251.802	1250.402	1250.171	
DIST.PARZIALI PROGETTO	1.709	0.500	1.250	0.500	0.500	0.500	0.769		
PENDENZA DI PROGETTO	-0.787	0.000	0.000	0.240	0.000	-0.600	-2.750	-0.300	
SVILUPPO DI PROGETTO	2.175	0.500	1.250	1.285	0.500	0.583	1.490	0.803	

SCAVI E BONIFICHE	
SCAVO DI SBANCAMENTO	0.400 mq
SBANCAMENTO TERRE ARMATE	1.048 mq
LIVELLAMENTO	9.152 m
RILEVATI	
RILEVATO	4.436 mq
SOVRASTRUTTURA STRADALE	
CASSONETTO	2.500 m
MANUFATTI	
TERRE ARMATE	1.490 m

SEZIONE N. : 41
 Q.T. PROGETTO : 1252.180
 DIST.PROG. : 719.71
 DIST.PREC. : 17.08
 DIST.SUCC. : 16.58



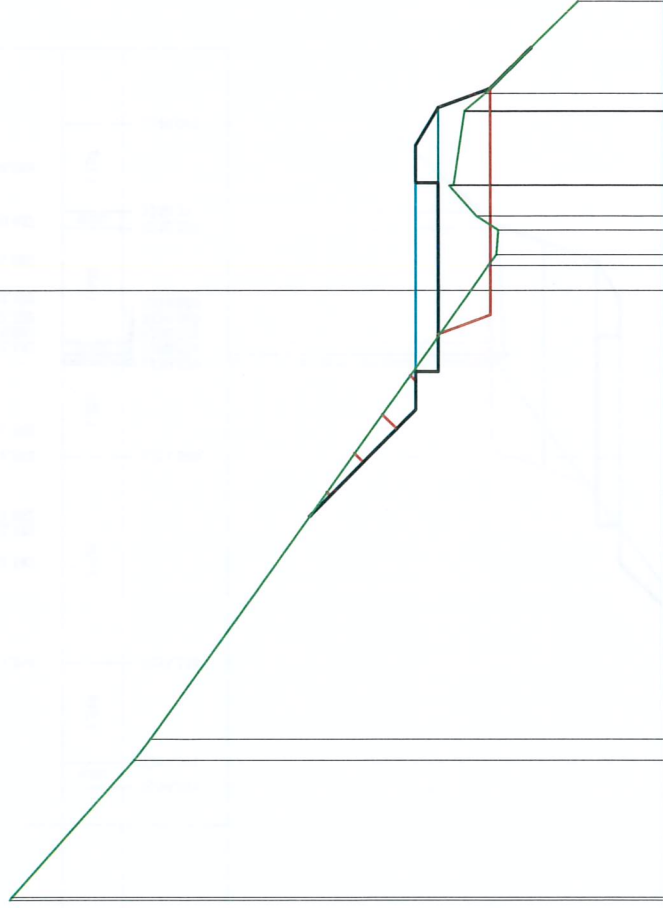
SCALA 1:100

Q.T.RIF. 1246.989

QUOTE TERRENO	1254.818	0.321	1254.521	1.319	1253.554	1252.182	2.726	1251.500	1.223	1250.578	0.154	1250.711	1.508	1250.311	1.157	1249.061
DIST.PARZIALI TERRENO																
QUOTE PROGETTO																
DIST.PARZIALI PROGETTO																
PENDENZA DI PROGETTO																
SVILUPPO DI PROGETTO																

SCAVI E BONIFICHE	
SCAVO DI SBANCAMENTO	0.473 mq
SBANCAMENTO TERRE ARMATE	0.863 mq
LIVELLAMENTO	8.204 m
RILEVATI	
RILEVATO	2.362 mq
SOVRASTRUTTURA STRADALE	
CASSONETTO	2.500 m

SEZIONE N. : 42
 Q.T. PROGETTO : 1252.142
 DIST.PROG. : 736.29
 DIST.PREC. : 16.58
 DIST.SUCC. : 26.54



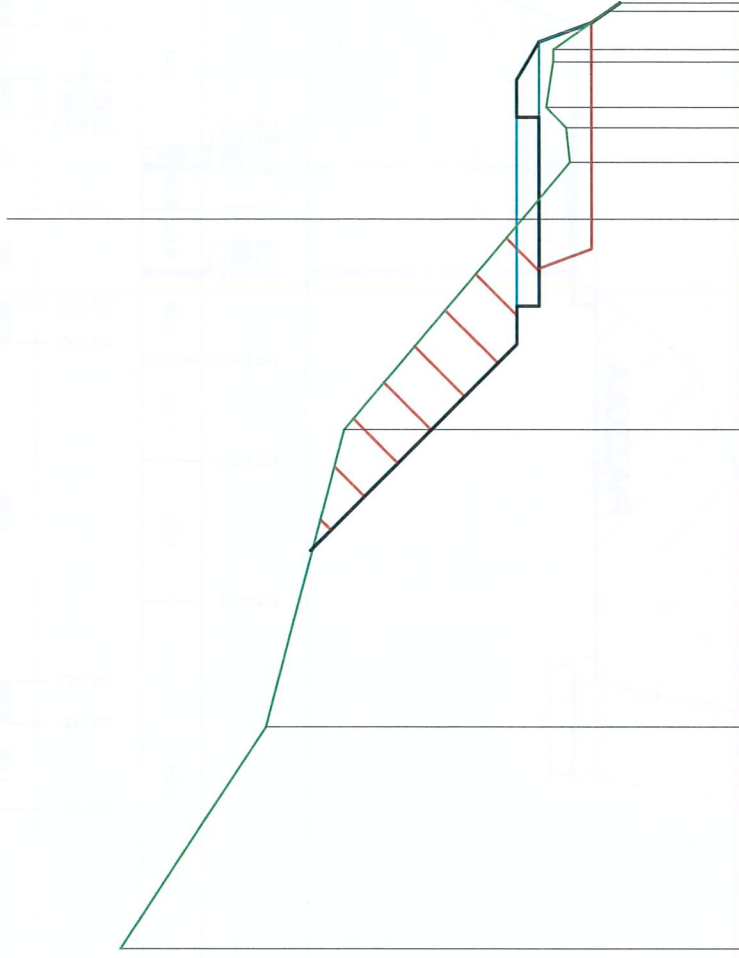
SCALA 1:100

Q.T.RIF. 1248.816

QUOTE TERRENO	1257.556	1.816	0.279	1255.892	1255.678	1251.407	0.327	1251.841	1251.841	1252.141	1252.141	1252.141	1251.841	1251.841	1251.841	1251.488	1251.488	1251.212	1249.976
DIST.PARZIALI TERRENO		5.944																	
QUOTE PROGETTO																			
DIST.PARZIALI PROGETTO		1.417																	
PENDENZA DI PROGETTO		-1.000																	
SVILUPPO DI PROGETTO		2.004																	

SCAVI E BONIFICHE	
SCAVO DI SBANCAMENTO	3.712 mq
SBANCAMENTO TERRE ARMATE	1.575 mq
LIVELLAMENTO	9.757 m
RILEVATI	
RILEVATO	2.325 mq
SOVRASTRUTTURA STRADALE	
CASSONETTO	2.500 m
MANUFATTI	
TERRE ARMATE	0.745 m

SEZIONE N. : 43
 QT. PROGETTO : 1252.081
 DIST.PROG. : 762.83
 DIST.PREC. : 26.54
 DIST.SUCC. : 24.09



SCALA 1:100

QT.RIF. 1249.063

QUOTE TERRENO	1257.336	1255.394	1254.361	1252.000	1251.360	1251.413	1251.679	1251.585	1251.580	1251.774	1251.074	1250.690
DIST.PARZIALI TERRENO	2.938	3.933	2.782	0.755	0.487	0.270	0.601	0.166	0.601	0.510	0.255	0.260
QUOTE PROGETTO				1251.774	1252.074	1252.074	1252.074	1251.774	1252.074	1251.774	1251.074	1250.690
DIST.PARZIALI PROGETTO			2.734	1.149	1.250	0.5000.500	0.5000.500	0.5000.500	0.5000.500	0.5000.500	0.255	0.260
PENDENZA DI PROGETTO			-1.000	0.000	0.240	0.000	0.000	0.000	0.000	0.000	-1.476	0.463
SVILUPPO DI PROGETTO			3.866	1.149	1.285	0.5000.583	0.5000.583	0.5000.583	0.5000.583	0.5000.583	0.463	0.463

SCAVI E BONIFICHE	
SCAVO DI SBANCAMENTO	10.396 mq
SBANCAMENTO TERRE ARMATE	2.293 mq
SBANCAMENTO OPERE	3.485 mq
LIVELLAMENTO	15.277 m
SCAVO A SEZIONE OBBLIGATA	1.248 mq

RILEVATI	
RILEVATO	4.325 mq

SOVRASTRUTTURA STRADALE	
CASSONETTO	2.500 m

MURI	
MURO	2.895 mq
FONDAZIONE MURO	0.427 mq

MANUFATTI	
TERRE ARMATE	1.490 m

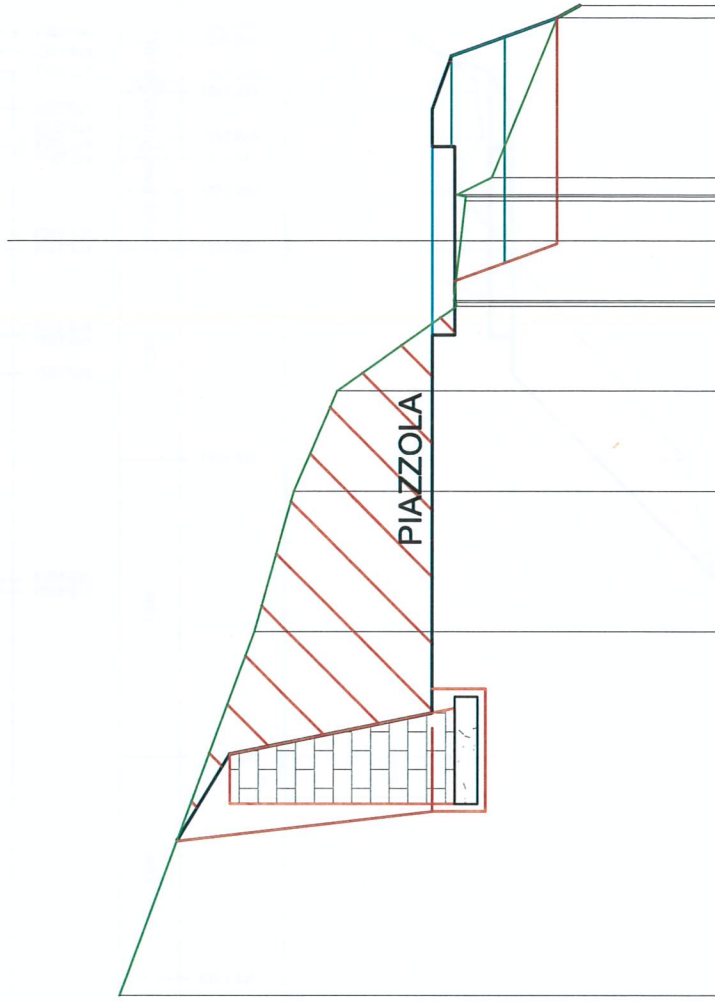
SEZIONE N. : 44

Q.T. PROGETTO : 1252.428

DIST.PROG. : 786.92

DIST.PREC. : 24.09

DIST.SUCC. : 18.06



SCALA 1:100

Q.T.RIF. 1248.578

QUOTE TERRENO	1256,586	1254,798	1254,274	1253,703	1252,107	1252,115	1252,145	1252,053	1251,992	1251,982	1252,104	1251,647	1250,777	1250,470
DIST.PARZIALI TERRENO	4.824	1.857	1.329	1.123	0.791	0.530	0.226	2.124	0.163	1252,427	1252,177	1250,777	1250,470	
QUOTE PROGETTO	1255,824	1255,127	1252,427	1252,427	1252,127	1252,427	1252,427	1252,127	1252,427	1252,427	1252,427	1252,427	1252,177	1250,777
DIST.PARZIALI PROGETTO	1.144	0.549	4.500	0.500	1.250	1.250	1.250	1.250	1.250	0.240	0.000	0.500	0.703	0.509
PENDENZIA DI PROGETTO	-0.609	-4.921	0.000	0.000	0.000	0.000	0.000	0.000	0.000	0.240	0.000	-0.356	-2.750	-1.884
SVILUPPO DI PROGETTO	1.339	2.755	4.500	0.500	1.250	1.285	0.500	0.746	1.490	0.348	0.348	0.348	0.348	0.348

SCAVI E BONIFICHE	
SCAVO DI SBANCAMENTO	8.155 mq
SBANCAMENTO TERRE ARMATE	1.900 mq
SBANCAMENTO OPERE	3.642 mq
LIVELLAMENTO	14.409 m
SCAVO A SEZIONE OBBLIGATA	1.121 mq

RILEVATI	
RILEVATO	3.145 mq

SOVRASTRUTTURA STRADALE	
CASSONETTO	2.500 m

MURI	
MURO	2.855 mq
FONDAZIONE MURO	0.421 mq

MANUFATTI	
TERRE ARMATE	0.745 m

SEZIONE N. : 45
 QT. PROGETTO : 1252.153
 DIST.PROG. : 804,98
 DIST.PREC. : 18.06
 DIST.SUCC. : 10.59



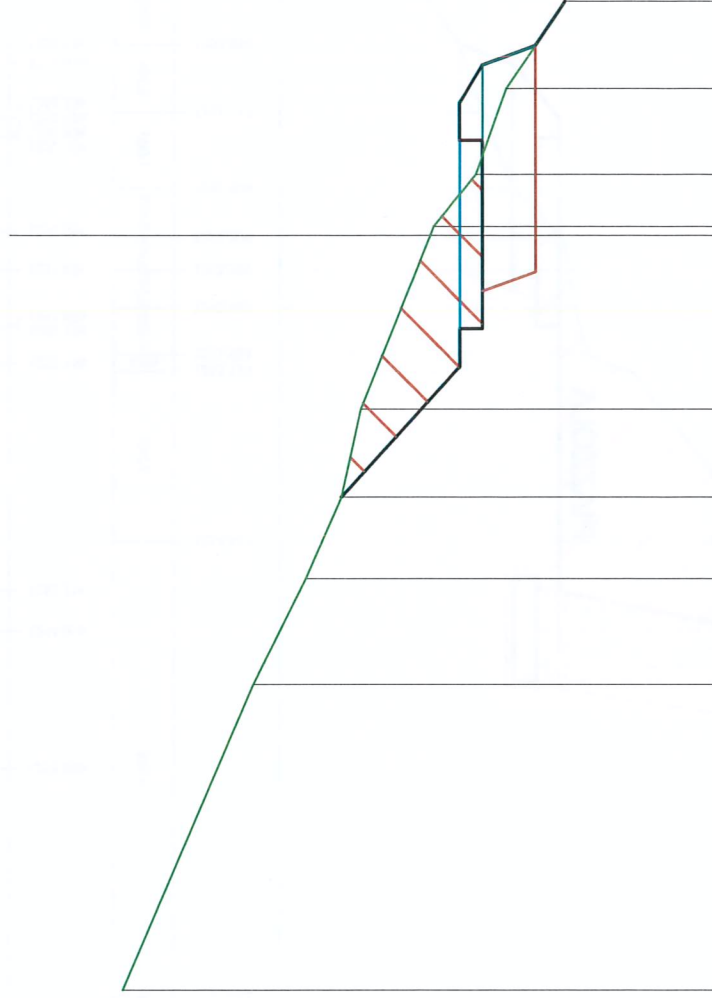
SCALA 1:100

Q.T.RIF. 1248.450

QUOTE TERRENO	1256,582	1256,484	1254,915	1253,134	1252,524	1252,385	1252,289	1252,209	1251,549	1252,137	1251,536	1250,836	1250,218
DIST.PARZIALI TERRENO	0,388	6,018	2,249	0,229	0,609	0,507	0,425	0,659	1,000	0,906	0,906	0,909	
QUOTE PROGETTO	1255,699	1252,156	1254,915	1252,156	1252,156	1251,856	1251,856	1251,856	1251,549	1252,156	1251,536	1250,836	1250,218
DIST.PARZIALI PROGETTO		1,819	0,541	3,003	0,500	0,739	0,511	1,250	0,250	0,724	0,909	0,909	
PENDENZA DI PROGETTO		-0,464	-4,993	0,000	0,000	0,000	0,000	0,240	0,000	-0,855	-0,680		
SVILUPPO DI PROGETTO		2,005	2,754	3,003	0,500	0,739	0,511	1,285	0,953	0,953	1,099		

SCAVI E BONIFICHE	
SCAVO DI SBANCAMENTO	3.030 mq
SBANCAMENTO TERRE ARMATE	1.761 mq
LIVELLAMENTO	8.489 m
RILEVATI	
RILEVATO	2.324 mq
SOVRASTRUTTURA STRADALE	
CASSONETTO	2.500 m
MANUFATTI	
TERRE ARMATE	0.745 m

SEZIONE N. : 46
 Q.T. PROGETTO : 1251.601
 DIST.PROG. : 815.57
 DIST.PREC. : 10.59
 DIST.SUCC. : 8.97



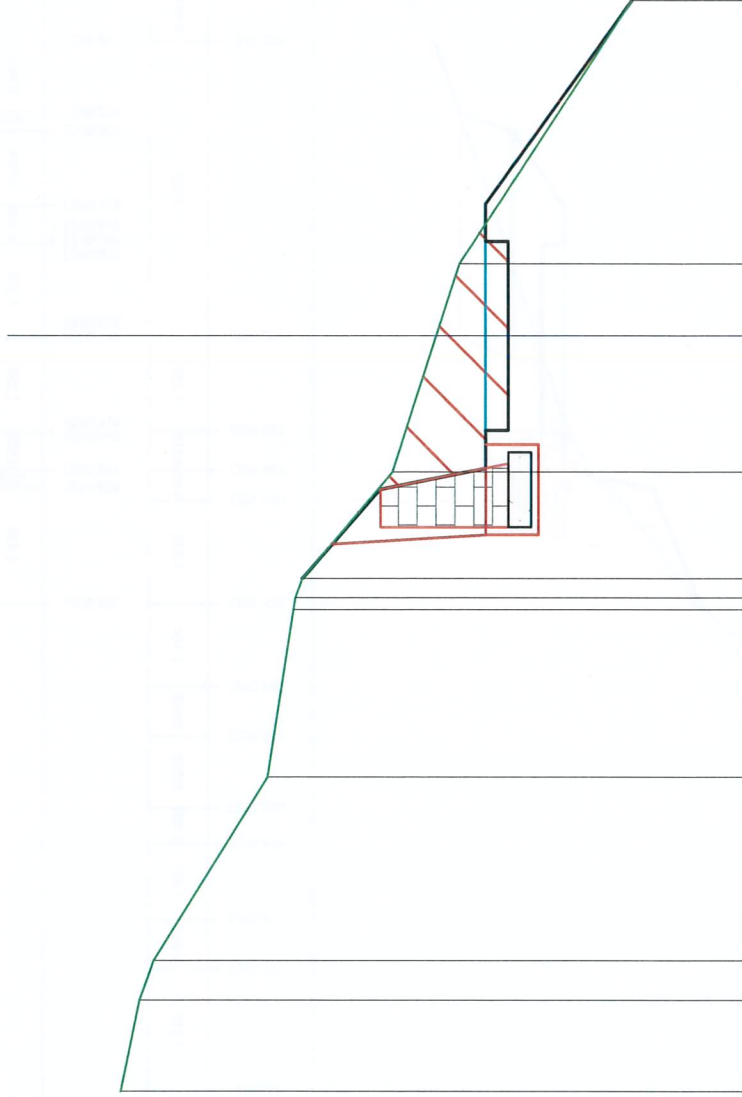
SCALA 1:100

Q.T.RIF. 1248.185

QUOTE TERRENO	1256,085	1254,338	1253,644	1253,174	1252,917	1251,985	1251,937	1251,374	1250,975	1250,185
DIST.PARZIALI TERRENO	4.050	1.403	1.079	1.164	2.303	0.687	1.141	1.158		
QUOTE PROGETTO										
DIST.PARZIALI PROGETTO				1.730	0.500	1.238	1.250	0.500	0.589	
PENDENZIA DI PROGETTO				-0,917	0,000	0,000	0,240	0,000	-0,682	
SVILUPPO DI PROGETTO				2,347	0,500	1,238	1,285	0,500	0,713	

SCAVI E BONIFICHE	
SCAVO DI SBANCAMENTO	3.151 mq
SBANCAMENTO OPERE	1.310 mq
LIVELLAMENTO	10.421 m
SCAVO A SEZIONE OBBLIGATA	0.837 mq
RILEVATI	
RILEVATO	0.261 mq
SOVRASTRUTTURA STRADALE	
CASSONETTO	2.500 m
MURI	
MURO	1.139 mq
FONDAZIONE MURO	0.297 mq

SEZIONE N. : 47
 QT. PROGETTO : 1251.100
 DIST.PROG. : 824.54
 DIST.PREC. : 8.97
 DIST.SUCC. : 8.63



SCALA 1:100

Q.T.RIF. 1247.594

QUOTE TERRENO	1255.944	1255.696	1255.508	1253.986	1253.637	1253.611	1253.520	1252.328	1251.744	1251.436	1249.143
DIST.PARZIALI TERRENO	1.208	0.526	2.427	2.218	0.154	0.255	1.409	1.803	0.952	3.495	
QUOTE PROGETTO					1253.520	1252.489	1251.089	1250.789	1250.789	1251.089	1249.143
DIST.PARZIALI PROGETTO					1.182	0.500	1.250	1.250	1.250	0.500	2.696
PENDENZA DI PROGETTO					-0.872	-0.000	0.000	0.000	0.240	0.000	-0.722
SVILUPPO DI PROGETTO					1.568	1.428	1.285	1.250	1.285	0.500	3.325

SCAVI E BONIFICHE	
SCAVO DI SBANCAMENTO	0.320 mq
SBANCAMENTO TERRE ARMATE	1.737 mq
SBANCAMENTO OPERE	0.973 mq
LIVELLAMENTO	9.931 m
SCAVO A SEZIONE OBBLIGATA	0.798 mq

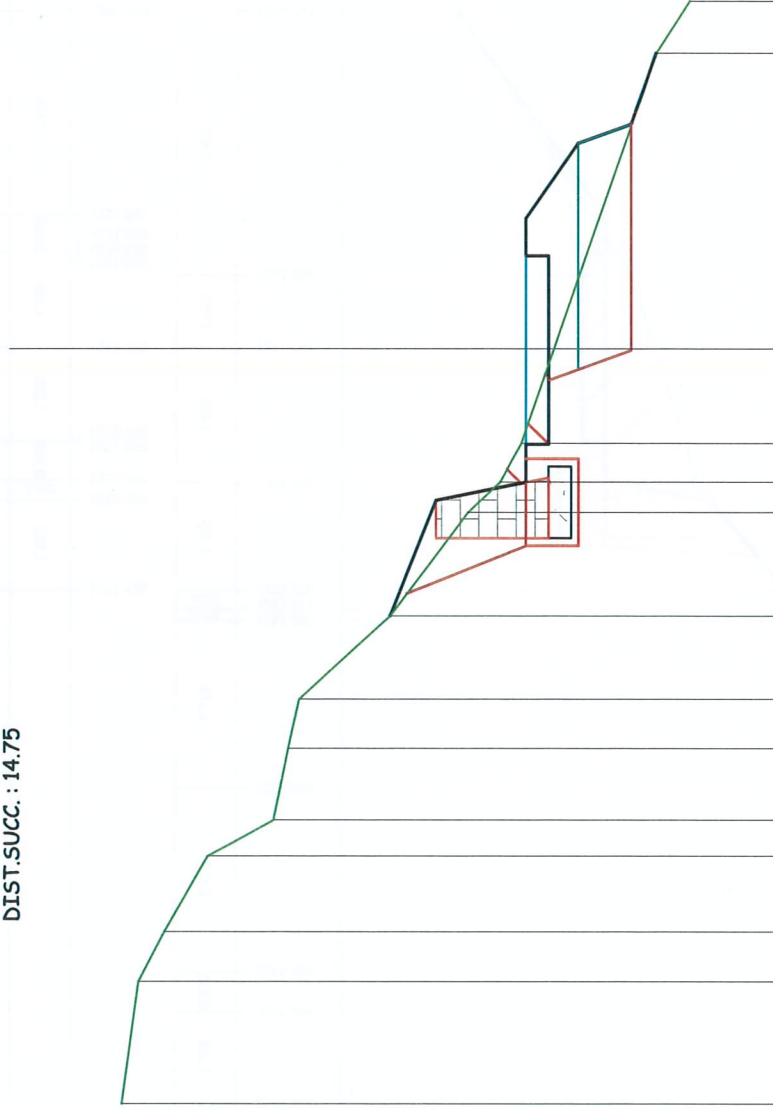
RILEVATI	
RILEVATO	3.879 mq

SOVRASTRUTTURA STRADALE	
CASSONETTO	2.500 m

MURI	
MURO	0.975 mq
FONDAZIONE MURO	0.285 mq

MANUFATTI	
TERRE ARMATE	0.745 m

SEZIONE N. : 48
 Q.T. PROGETTO : 1250.618
 DIST.PROG. : 833.17
 DIST.PREC. : 8.63
 DIST.SUCC. : 14.75



SCALA 1:100

QT.RIF. 1247.276

QUOTE TERRENO	1256.005	1255.781	1255.437	1254.859	1253.984	1253.788	1253.647	1252.432	1251.392	1250.967	1250.683	1250.250	1248.891	1248.446
DIST.PARZIALI TERRENO	1.618	0.662	1.001	0.480	0.950	0.648	1.104	1.370	0.400	0.510	1.252	3.925	0.691	
QUOTE PROGETTO								1.530	1.229	0.241	0.500	1.234	0.943	
DIST.PARZIALI PROGETTO								-0.398	-5.000	0.000	0.000	0.243	0.994	0.745
PENDENZIA DI PROGETTO													-0.357	
SVILUPPO DI PROGETTO								1.647	1.250	1.270	0.500	1.210	1.001	

SCAVI E BONIFICHE	
SCAVO DI SBANCAMENTO	1.126 mq
SBANCAMENTO TERRE ARMATE	3.044 mq
SBANCAMENTO OPERE	0.911 mq
LIVELLAMENTO	10.679 m
SCAVO A SEZIONE OBBLIGATA	0.805 mq

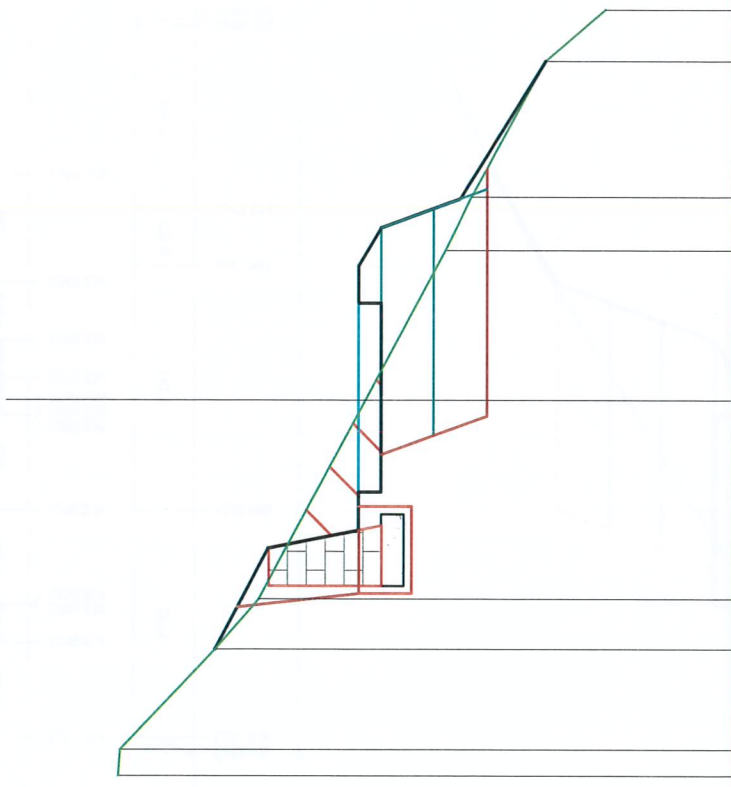
RILEVATI	
RILEVATO	4.806 mq

SOVRASTRUTTURA STRADALE	
CASSONETTO	2.500 m

MURI	
MURO	0.975 mq
FONDAZIONE MURO	0.285 mq

MANUFATTI	
TERRE ARMATE	1.490 m

SEZIONE N. : 49
 Q.T. PROGETTO : 1250.309
 DIST.PROG. : 847.92
 DIST.PREC. : 14.75
 DIST.SUCC. : 14.16



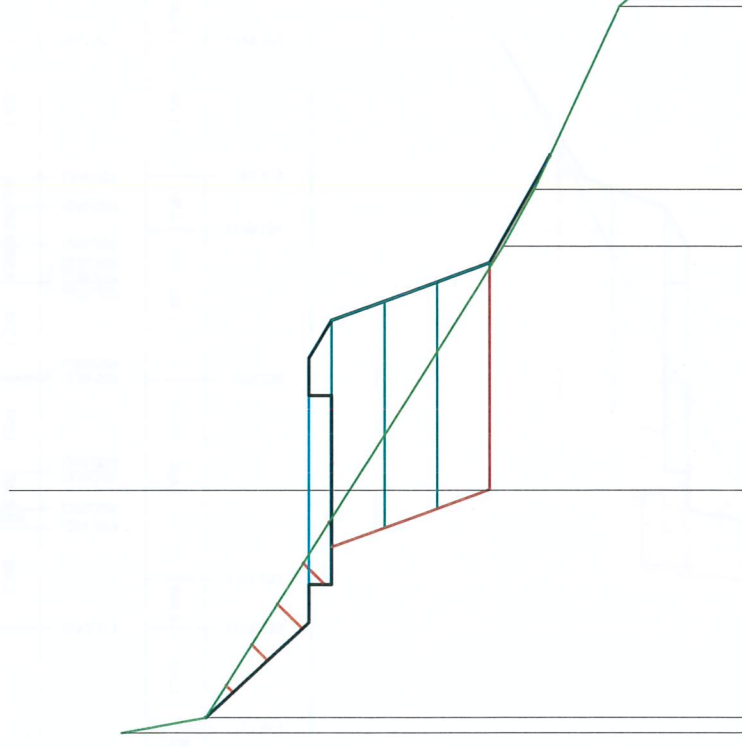
SCALA 1:100

Q.T.RIF. 1245.316

QUOTE TERRENO	1253.489	0.346	1253.464	1.329	0.668	1251.634	1250.009	1250.009	1250.009	1250.009	1250.009	1250.009	1249.154	1248.810	1247.831	1247.042	
DIST.PARZIALI TERRENO																	
QUOTE PROGETTO																	
DIST.PARZIALI PROGETTO																	
PENDENZA DI PROGETTO																	
SVILUPPO DI PROGETTO																	

SCAVI E BONIFICHE	
SCAVO DI SBANCAMENTO	0.814 mq
SBANCAMENTO TERRE ARMATE	3.469 mq
LIVELLAMENTO	10.427 m
RILEVATI	
RILEVATO	6.589 mq
SOVRASTRUTTURA STRADALE	
CASSONETTO	2.500 m
MANUFATTI	
TERRE ARMATE	2.235 m

SEZIONE N. : 50
 Q.T. PROGETTO : 1250.535
 DIST.PROG. : 862.08
 DIST.PREC. : 14.16
 DIST.SUCC. : 27.45



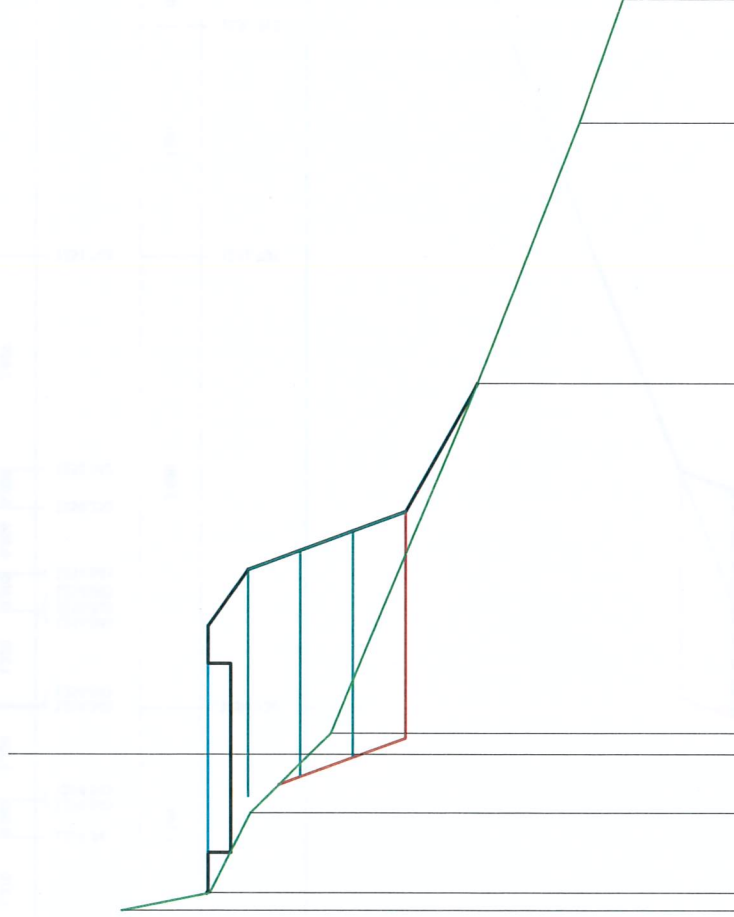
SCALA 1:100

Q.T.RIF. 1244.707

QUOTE TERRENO	1251.910	1250.536	1250.536	1250.236	1250.000	1250.236	1248.136	1247.951	1247.534	1247.320	1246.392
DIST.PARZIALI TERRENO	0.203	3.012	3.231	0.753	2.424						
QUOTE PROGETTO											
DIST.PARZIALI PROGETTO	1.262	0.500	1.250	1.250	0.500	0.500	0.764	1.427			
PENDENZA DI PROGETTO	-1.089	0.000	0.000	0.240	0.000	-0.600	-2.750	-0.572			
SVILUPPO DI PROGETTO	1.866	0.500	1.250	1.285	0.500	0.583	2.235	1.644			

SCAVI E BONIFICHE	
SBANCAMENTO TERRE ARMATE	1.581 mq
LIVELLAMENTO	9.239 m
RILEVATI	
RILEVATO	7.680 mq
SOVRASTRUTTURA STRADALE	
CASSONETTO	2.500 m
MANUFATTI	
TERRE ARMATE	2.234 m

SEZIONE N. : 51
 Q.T. PROGETTO : 1252.632
 DIST.PROG. : 889.53
 DIST.PREC. : 27.45
 DIST.SUCC. : 26.23



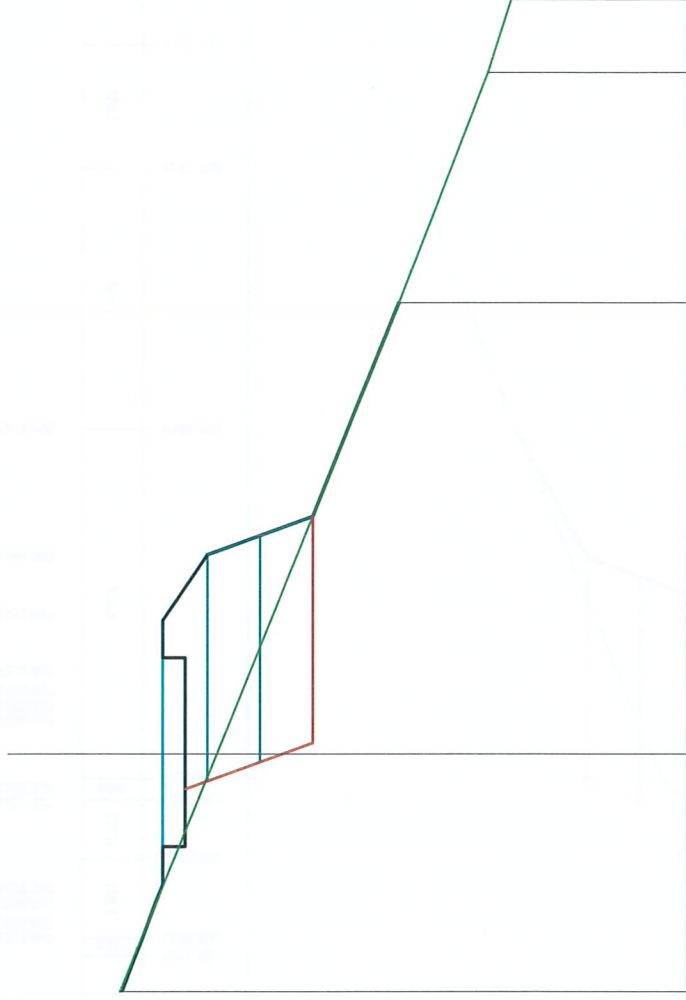
SCALA 1:100

Q.T.RIF. 1245.501

QUOTE TERRENO	1253.781	1252.606	1252.627	1252.327	1252.068	1251.283	1250.996	1249.050	1247.700	1247.121
DIST.PARZIALI TERRENO	0.233	1.061	0.772	0.282	4.624	3.449	1.644			
QUOTE PROGETTO	1252.649	1252.627	1252.327	1252.327	1252.099	1249.999	1249.050			
DIST.PARZIALI PROGETTO	0.500	1.250	1.201	0.500	0.748	0.764	1.693			
PENDENZA DI PROGETTO	0.000	0.000	0.250	0.000	-0.706	-2.750	-0.561			
SVILUPPO DI PROGETTO	0.500	1.250	1.238	0.500	0.916	2.235	1.941			

SCAVI E BONIFICHE	
SCAVO DI SBANCAMENTO	0.019 mq
SBANCAMENTO TERRE ARMATE	2.143 mq
LIVELLAMENTO	11.200 m
RILEVATI	
RILEVATO	5.376 mq
SOVRASTRUTTURA STRADALE	
CASSONETTO	2.500 m
MANUFATTI	
TERRE ARMATE	1.490 m

SEZIONE N. : 52
 QT. PROGETTO : 1254.847
 DIST.PROG. : 915.76
 DIST.PREC. : 26.23
 DIST.SUCC. : 22.05



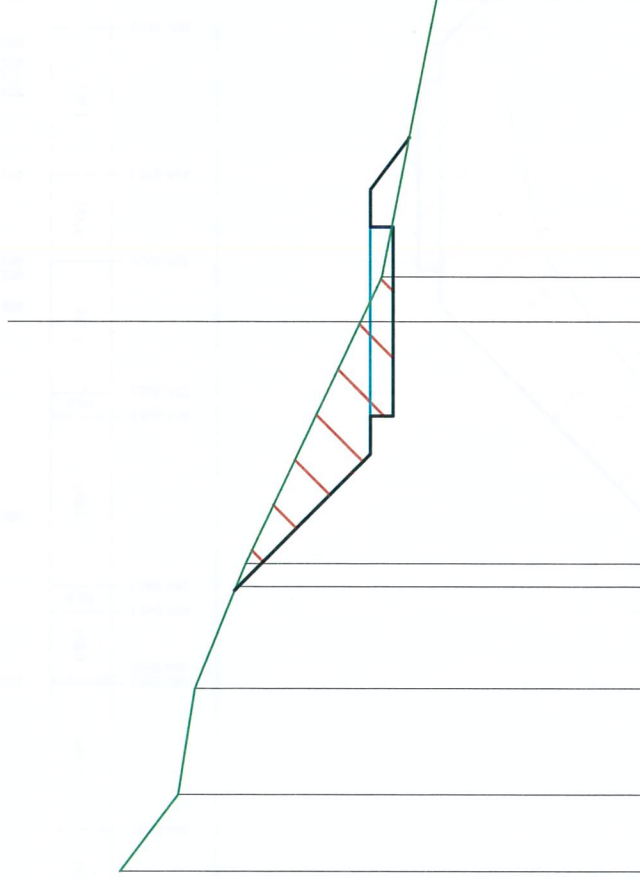
SCALA 1:100

QT.RIF. 1247.857

QUOTE TERRENO	1255.407	1254.130	1251.705	1250.207
DIST.PARZIALI TERRENO	3.149	5.980	3.051	0.969
QUOTE PROGETTO	1254.843 1254.843 1254.843 1254.843 1254.543	1254.543 1254.543 1254.843 1254.843 1254.252 1252.852	1251.705	
DIST.PARZIALI PROGETTO	1.410	1.224	2.829	
PENDENZA DI PROGETTO	-0.381	0.000	-0.683	-0.406
SVILUPPO DI PROGETTO	1.509	1.224	1.048	3.053

SCAVI E BONIFICHE	
SCAVO DI SBANCAMENTO	2.454 mq
LIVELLAMENTO	8.057 m
RILEVATI	
RILEVATO	0.297 mq
SOVRASTRUTTURA STRADALE	
CASSONETTO	3.034 m

SEZIONE N. : 53
 Q.T. PROGETTO : 1256.708
 DIST.PROG. : 937.81
 DIST.PREC. : 22.05
 DIST.SUCC. : 9.18



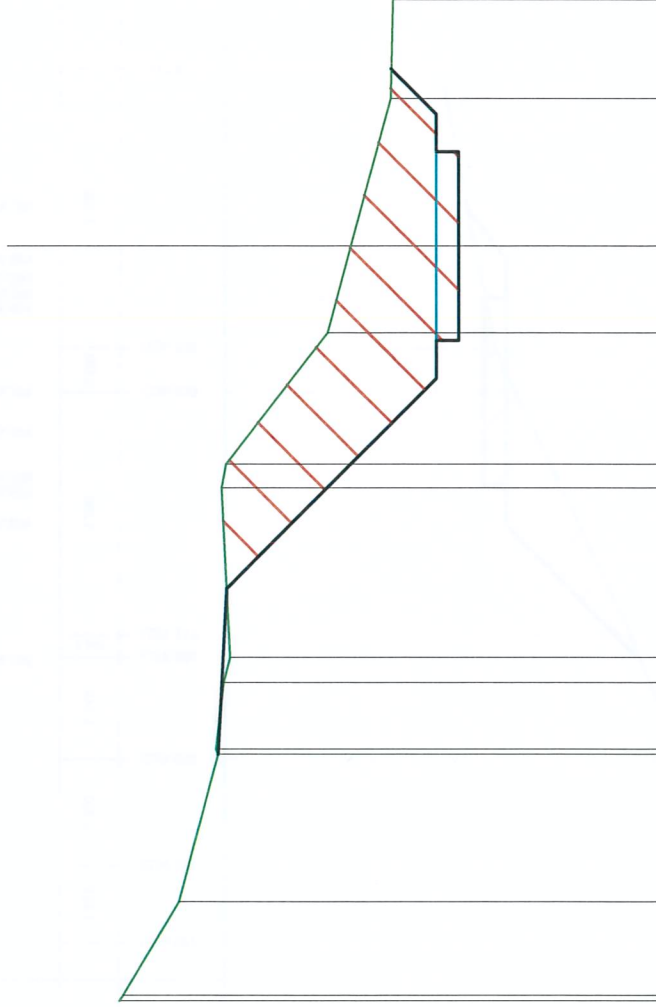
SCALA 1:100

Q.T.RIF. 1252.967

QUOTE TERRENO	1260.021	1259.258	1259.035	1258.486	1258.357	1256.698	1256.398	1256.830	1256.548	1255.813
DIST.PARZIALI TERRENO	1.019	1.402	1.348	0.306	3.200	0.591	3.700			
QUOTE PROGETTO				1258.508		1256.698	1256.398	1256.398	1256.398	1256.180
DIST.PARZIALI PROGETTO				1.809	0.500	0.716	0.534	1.250	0.500	0.691
PENDENZA DI PROGETTO				-1.000	0.000	0.000	0.000	0.240	0.000	-0.750
SVILUPPO DI PROGETTO				2.559	0.500	0.716	0.534	1.285	0.500	0.863

SCAVI E BONIFICHE	
SCAVO DI SBANCAMENTO	8.462 mq
LIVELLAMENTO	11.087 m
RILEVATI	
RILEVATO	0.069 mq
SOVRASTRUTTURA STRADALE	
CASSONETTO	2.500 m

SEZIONE N. : 54
 QT. PROGETTO : 1257.483
 DIST.PROG. : 946.99
 DIST.PREC. : 9.18
 DIST.SUCC. : 21.49



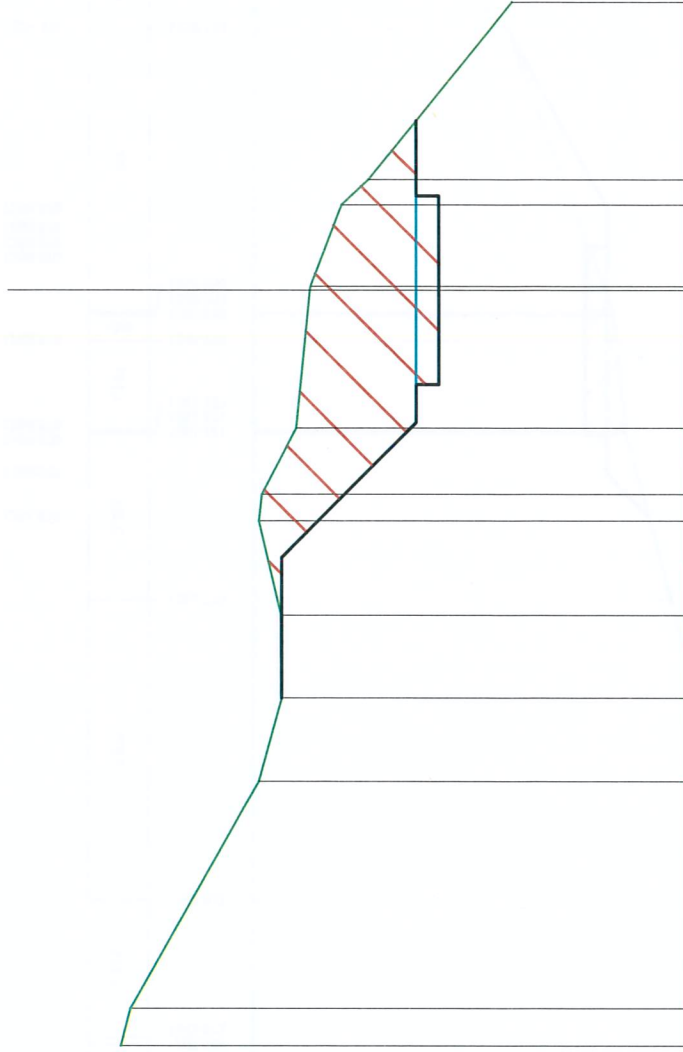
SCALA 1:100

QT.RIF. 1254,488

QUOTE TERRENO	1261.696	1261.644	1260.900	1260.381	1260.409	1260.303	1260.220	1260.272	1258.925	1258.616	1258.090	1258.059
DIST.PARZIALI TERRENO	1.241	0.881	0.335	2.242	0.313	1.738	1.151	1.957	1.313	1.250	0.500	0.602
QUOTE PROGETTO	1260.381	1260.266	1260.334	1260.381	1260.381	1260.381	1260.381	1260.381	1260.381	1260.381	1260.381	1260.381
DIST.PARZIALI PROGETTO	2.192	2.787	0.500	0.000	0.000	0.000	0.000	0.240	1.285	0.500	0.602	0.000
PENDENZA DI PROGETTO	-0.052	-1.000	0.000	0.000	0.000	0.000	0.000	0.000	0.000	0.000	0.000	0.000
SVILUPPO DI PROGETTO	2.195	3.942	0.500	0.500	0.500	0.500	0.500	0.500	0.500	0.500	0.500	0.500

SCAVI E BONIFICHE	
SCAVO DI SBANCAMENTO	7.164 mq
LIVELLAMENTO	8.977 m
SOVRASTRUTTURA STRADALE	
CASSONETTO	2.500 m

SEZIONE N. : 55
 QT. PROGETTO : 1259.297
 DIST.PROG. : 968.48
 DIST.PREC. : 21.49
 DIST.SUCC. : 19.72



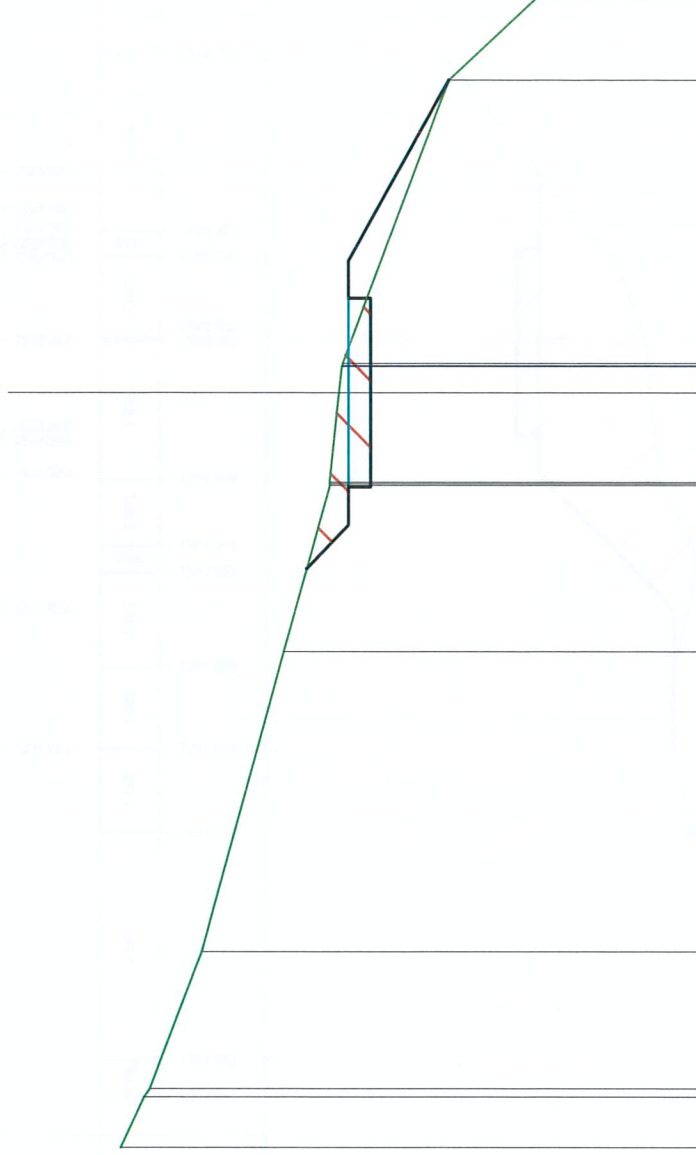
SCALA 1:100

QT.RIF. 1255.667

QUOTE TERRENO	1263.211	1263.082	1261.379	1261.075	1261.086	1261.382	1261.342	1260.886	1258.993	1258.993	1260.702	1260.697	1260.282	1259.925	1258.023
DIST.PARZIALI TERRENO	0.497	3.006	1.102	1.095	1.248	0.350	0.879	1.823	1.082	0.331	2.356				
QUOTE PROGETTO			1261.075	1261.075	1261.075	1261.075	1259.293	1259.293	1258.993	1259.293	1258.993	1259.293	1258.993	1259.293	1259.293
DIST.PARZIALI PROGETTO				1.859	1.859	1.785	0.500	1.250	1.250	0.500	1.250	0.500	0.500	0.500	0.500
PENDENZA DI PROGETTO				0.000	0.000	-0.998	0.000	0.000	0.240	0.000	0.240	0.000	0.000	0.000	0.000
SVLUPPO DI PROGETTO				1.859	2.522	0.500	1.250	1.250	0.500	0.500	1.285	0.500	0.500	0.500	0.500

SCAVI E BONIFICHE	
SCAVO DI SBANCAMENTO	1.244 mq
LIVELLAMENTO	7.650 m
RILEVATI	
RILEVATO	0.687 mq
SOVRASTRUTTURA STRADALE	
CASSONETTO	2.500 m

SEZIONE N. : 56
 Q.T. PROGETTO : 1260.882
 DIST.PROG. : 988.20
 DIST.PREC. : 19.72
 DIST.SUCC. : 20.97



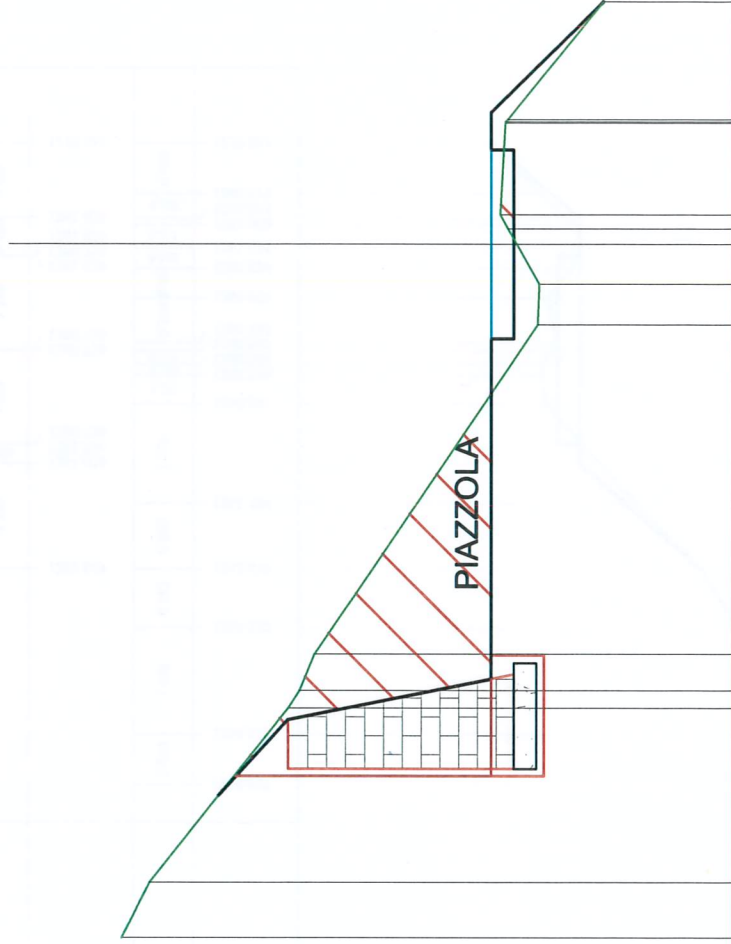
SCALA 1:100

Q.T.RIF. 1256.167

QUOTE TERRENO	1263.898	1263.588	1263.512	1262.822	1261.739	1261.121	1260.998	1260.960	1260.950	1259.536	1258.336
DIST.PARZIALI TERRENO	0.669	1.815	3.975	2.201	1.187	0.343	3.759	1.105			
QUOTE PROGETTO											
DIST.PARZIALI PROGETTO											
PENDENZA DI PROGETTO											
SVILUPPO DI PROGETTO											

SCAVI E BONIFICHE	
SCAVO DI SBANCAMENTO	5.759 mq
SBANCAMENTO OPERE	3.012 mq
LIVELLAMENTO	14.302 m
SCAVO A SEZIONE OBBLIGATA	1.120 mq
RILEVATI	
RILEVATO	0.812 mq
SOVRASTRUTTURA STRADALE	
CASSONETTO	2.500 m
MURI	
MURO	2.850 mq
FONDAZIONE MURO	0.420 mq

SEZIONE N. : 57
 QT. PROGETTO : 1261.066
 DIST.PROG. : 1009.17
 DIST.PREC. : 20.97
 DIST.SUCC. : 23.64



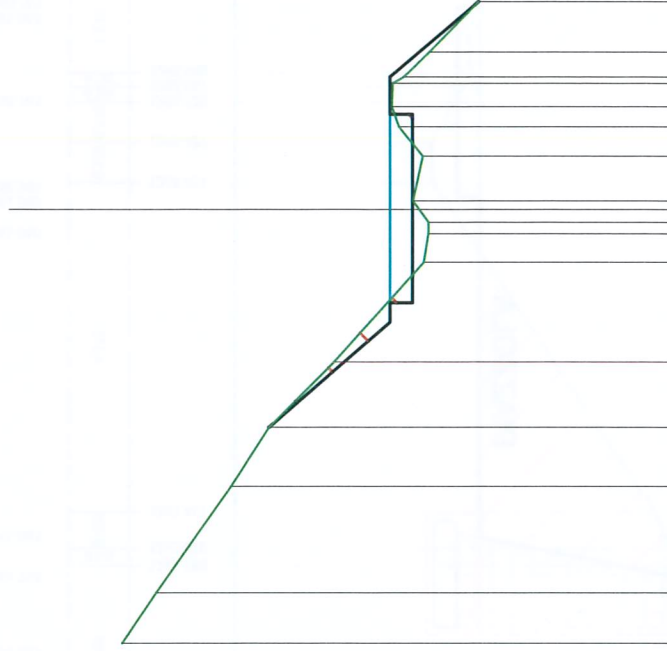
SCALA 1:100

QT.RIF. 1257.826

QUOTE TERRENO	1265.977	1265.607	1263.760	1263.610	1263.411	1260.451	1260.427	1260.729	1260.847	1260.948	1260.881	1260.877	1260.847	1259.575
DIST.PARZIALI TERRENO	0.730	2.309	0.232	0.485	4.352	0.538	0.530	0.206	0.185	1.216	1.564			
QUOTE PROGETTO	1264.683	1263.765	1261.065	1261.065	1261.065	1260.765	1260.765	1260.765	1261.065	1261.065	1261.065	1261.065	1261.065	1259.575
DIST.PARZIALI PROGETTO		1.001	0.540	4.000	0.500	1.250	1.250	1.250	0.500	1.250	0.500	1.466		
PENDENZA DI PROGETTO		-0.917	-5.000	0.000	0.000	0.000	0.000	0.240	0.000	0.000	-1.017			
SVILUPPO DI PROGETTO		1.358	2.753	4.000	0.500	1.250	1.285	0.500	2.090					

SCAVI E BONIFICHE	
SCAVO DI SBANCAMENTO	0.325 mq
LIVELLAMENTO	7.520 m
RILEVATI	
RILEVATO	0.315 mq
SOVRASTRUTTURA STRADALE	
CASSONETTO	2.500 m

SEZIONE N. : 58
 Q.T. PROGETTO : 1261.036
 DIST.PROG. : 1032.80
 DIST.PREC. : 23.64
 DIST.SUCC. : 17.52



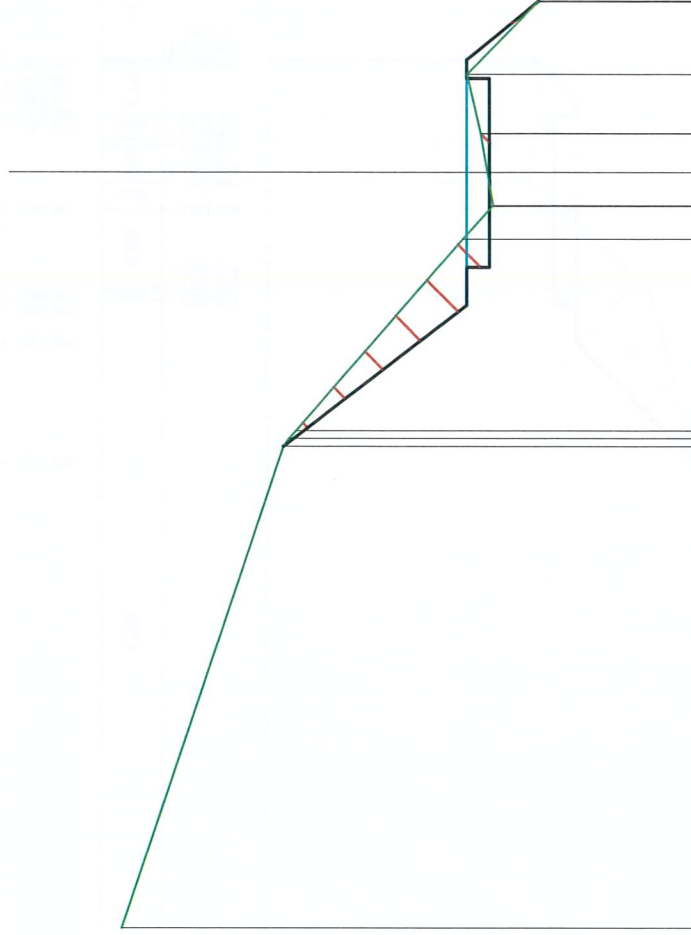
SCALA 1:100

Q.T.RIF. 1257.285

QUOTE TERRENO	1264.607	0.669	1.408	0.783	0.865	1.320	0.377	1260.591	1260.530	0.155	1260.526	0.167	1260.526	1260.650	1260.735	1260.600	1260.920	1261.015	0.265	1261.036	0.311	1261.000	1260.853	0.328	1260.513	1259.863	
DIST.PARZIALI TERRENO																											
QUOTE PROGETTO	1264.152	1263.152	1262.649	1261.784	1261.036	1260.736	1260.591	1260.530	1260.736	1260.736	1260.736	1260.736	1260.736	1260.736	1260.736	1260.736	1260.736	1260.736	1260.736	1260.736	1260.736	1260.736	1260.736	1260.736	1260.736	1260.736	1260.736
DIST.PARZIALI PROGETTO																											
PENDENZA DI PROGETTO																											
SVILUPPO DI PROGETTO																											

SCAVI E BONIFICHE	
SCAVO DI SBANCAMENTO	1.537 mq
LIVELLAMENTO	8.160 m
RILEVATI	
RILEVATO	0.101 mq
SOVRASTRUTTURA STRADALE	
CASSONETTO	2.500 m

SEZIONE N. : 59
 QT. PROGETTO : 1261.106
 DIST.PROG. : 1050.32
 DIST.PREC. : 17.52
 DIST.SUCC. : 28.37



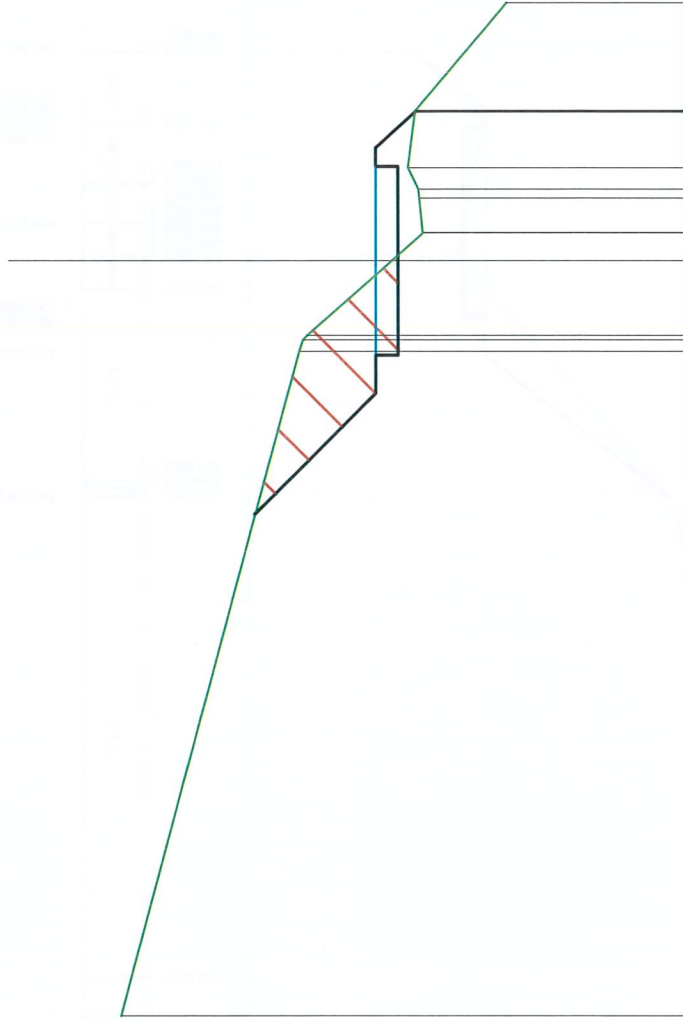
SCALA 1:100

Q.T.RIF. 1257.969

QUOTE TERRENO	1265.689	1263.545	1261.103	1260.803	1261.161	1260.764	1260.759	1260.761	1260.759	1260.836	1260.924	1260.923	1261.104	1260.149
DIST.PARZIALI TERRENO		6.371	2.534	0.436	0.443	0.513	0.781	0.963						
QUOTE PROGETTO		1263.545	1261.103	1260.803	1261.103	1260.803	1260.803	1260.803	1260.803	1260.803	1260.803	1260.803	1261.103	1260.149
DIST.PARZIALI PROGETTO		1.872	0.500	1.250	1.250	1.250	0.250	0.781						
PENDENZA DI PROGETTO		-1.304	0.000	0.000	0.000	0.240	-1.221							
SVILUPPO DI PROGETTO		3.077	0.500	1.250	1.285	1.233								

SCAVI E BONIFICHE	
SCAVO DI SBANCAMENTO	2.477 mq
LIVELLAMENTO	6.926 m
RILEVATI	
RILEVATO	0.509 mq
SOVRASTRUTTURA STRADALE	
CASSONETTO	2.500 m

SEZIONE N. : 60
 Q.T. PROGETTO : 1261.296
 DIST.PROG. : 1078.69
 DIST.PREC. : 28.37
 DIST.SUCC. : 18.26



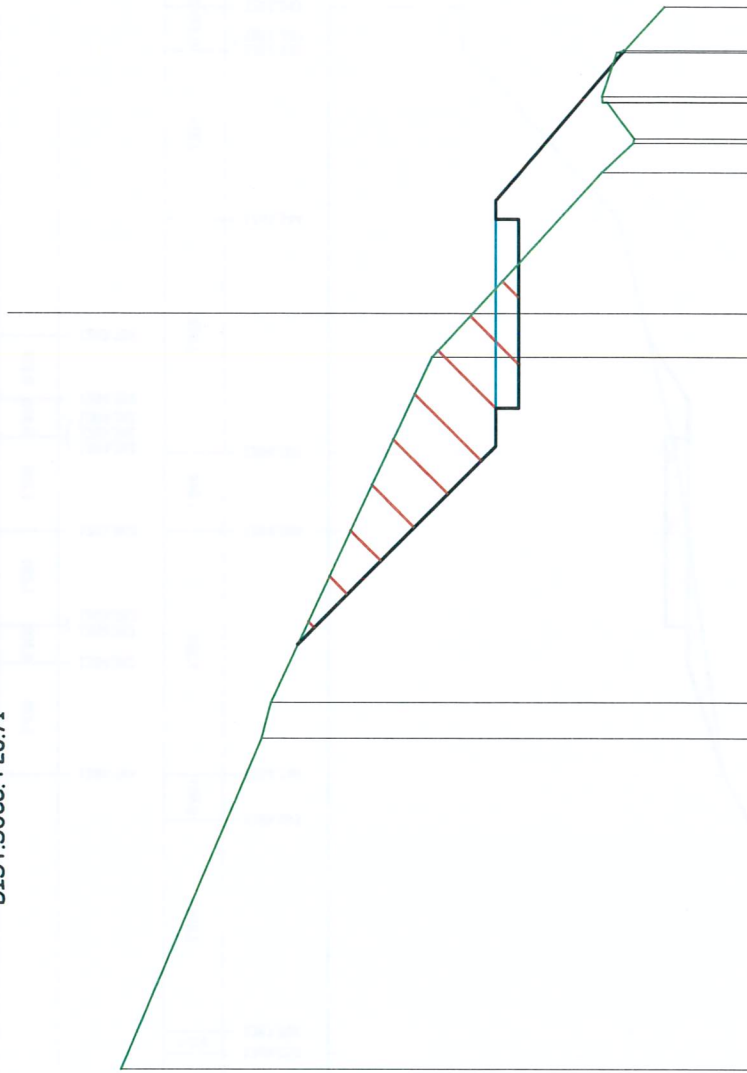
SCALA 1:100

Q.T.RIF. 1257.173

QUOTE TERRENO	1264.695	1262.321	1262.268	1262.214	0.154	0.988	1261.080	1260.657	1260.657	1260.711	1260.725	1260.862	1260.772	1260.768	1260.757	1259.552
DIST.PARZIALI TERRENO	8.798															
QUOTE PROGETTO	1262.902	1261.297	1260.997	1260.997			1260.997	1260.997	1261.297	1260.997	1260.997	1261.297	1261.297	1261.297	1261.297	
DIST.PARZIALI PROGETTO	1.606	0.500	1.250	1.250			1.250	1.250	1.250	0.240	0.250	0.470	0.470	0.470	0.470	
PENDENZA DI PROGETTO	-1.000	0.000	0.000	0.000			0.000	0.000	0.240	0.000	0.000	0.000	0.000	0.000	0.000	
SVILUPPO DI PROGETTO	2.271	0.500	1.250	1.250			1.285	1.285	0.250	0.250	0.250	0.250	0.250	0.250	0.250	

SCAVI E BONIFICHE	
SCAVO DI SBANCAMENTO	4.069 mq
LIVELLAMENTO	10.183 m
RILEVATI	
RILEVATO	1.730 mq
SOVRASTRUTTURA STRADALE	
CASSONETTO	2.500 m

SEZIONE N. : 61
 QT. PROGETTO : 1262.653
 DIST.PROG. : 1096.95
 DIST.PREC. : 18.26
 DIST.SUCC. : 20.71



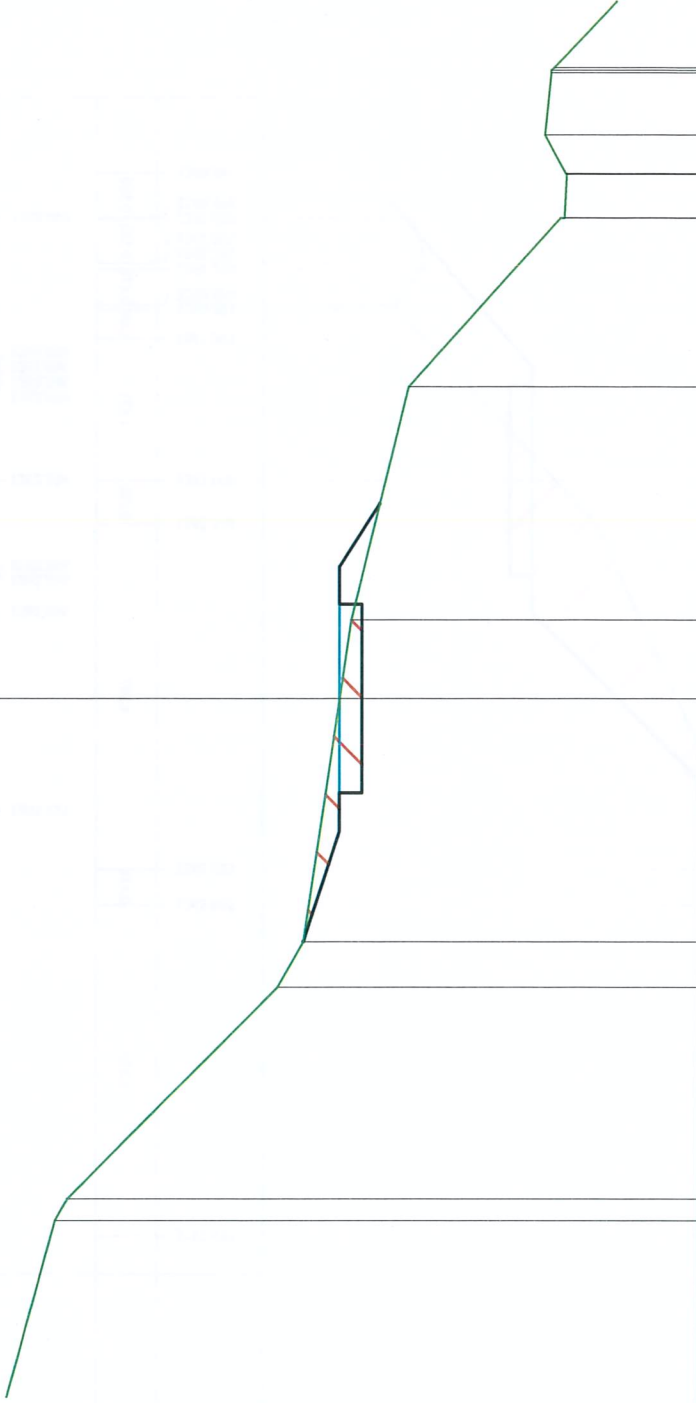
SCALA 1:100

QT.RIF. 1259.117

QUOTE TERRENO	1267,673	1265,683	1263,546	1263,000	1261,293	1260,873	1260,860	1261,220	1261,281	1261,290	1260,992	1260,461
DIST.PARZIALI TERRENO	4.379	0.474	4.567	0.580	1.871	0.387	0.477	0.582	0.580			
QUOTE PROGETTO												
DIST.PARZIALI PROGETTO			2.627	0.500	1.250	1.250	0.250	1.250	1.987			
PENDENZA DI PROGETTO			-1.000	0.000	0.000	0.240	0.000	-0.857				
SVILUPPO DI PROGETTO			3.715	0.500	1.285	1.285	0.250	2.618				

SCAVI E BONIFICHE	
SCAVO DI SBANCAMENTO	1.060 mq
LIVELLAMENTO	6.644 m
RILEVATI	
RILEVATO	0.272 mq
SOVRASTRUTTURA STRADALE	
CASSONETTO	2.500 m

SEZIONE N. : 62
 QT. PROGETTO : 1264,263
 DIST.PROG. : 1117.66
 DIST.PREC. : 20.71
 DIST.SUCC. : 17.84



SCALA 1:100

QT.RIF. 1259,482

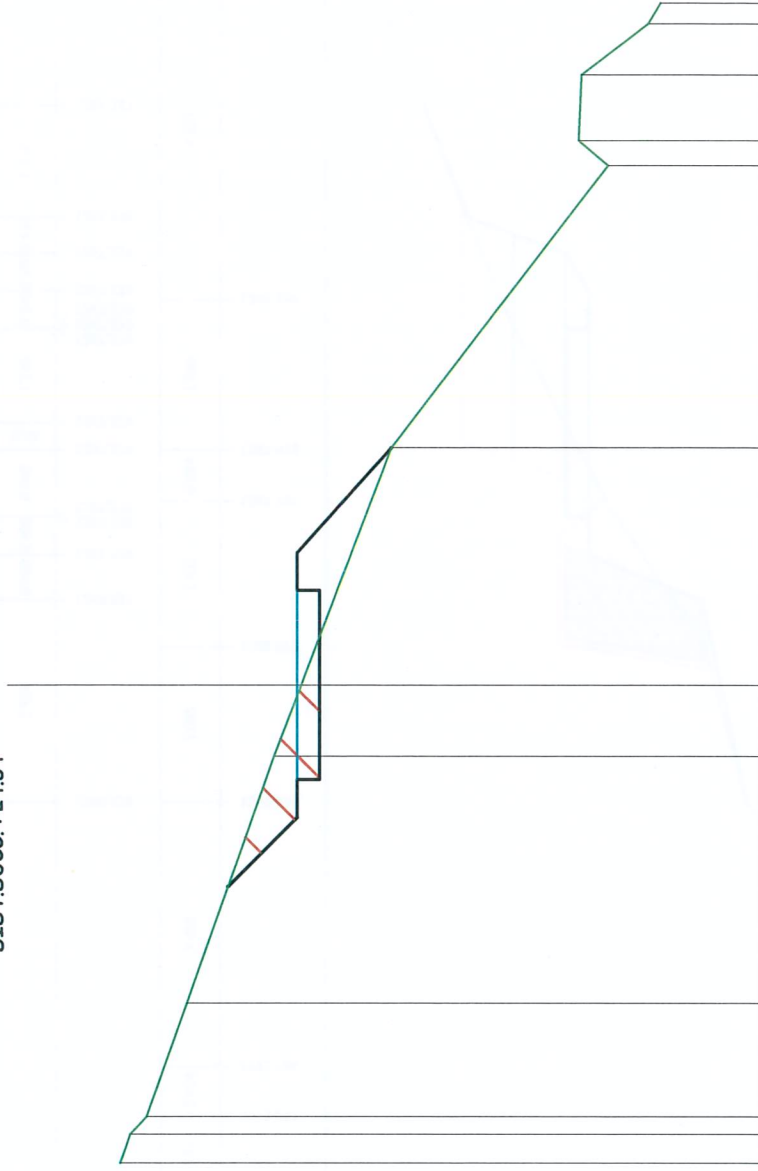
QUOTE TERRENO	1268,052	0,286	1267,886	3,085	2,806	1265,093	0,603	1264,746	3,220	1264,264	1,044	1264,107	1263,962	1263,962	1264,262	1264,262	1264,262	1263,726	3,089	1263,344	2,239	1261,322	0,579	1261,269	1261,243	0,511	1261,256	1261,530	0,828	1261,445	1261,443	1,534		
DIST.PARZIALI TERRENO																																		
QUOTE PROGETTO																																		
DIST.PARZIALI PROGETTO																																		
PENDENZA DI PROGETTO																																		
SVILUPPO DI PROGETTO																																		

ZONA A

Sz. 62-101

SCAVI E BONIFICHE	
SCAVO DI SBANCAMENTO	1.214 mq
LIVELLAMENTO	7.279 m
RILEVATI	
RILEVATO	0.888 mq
SOVRASTRUTTURA STRADALE	
CASSONETTO	2.500 m

SEZIONE N. : 63
 QT. PROGETTO : 1265.649
 DIST.PROG. : 1135.50
 DIST.PREC. : 17.84
 DIST.SUCC. : 24.54



SCALA 1:100

Q.T.RIF. 1259.479

QUOTE TERRENO	1268.019	0.388	1.503	1267.128	1266.584	1265.663	1265.367	1265.614	1264.408	1261.920	1261.881	1261.006	1260.839
DIST.PARZIALI TERRENO	0.234	0.388	1.503	3.269	0.941	3.140	3.736	0.331	0.872	0.676	0.276		
QUOTE PROGETTO													
DIST.PARZIALI PROGETTO				0.611	1.250	1.250	1.250	0.500	1.390	0.500	0.500	0.500	0.500
PENDENZA DI PROGETTO				-1.101	0.000	0.000	0.240	0.000	-0.906	0.000	0.000	0.000	0.000
SVILUPPO DI PROGETTO				1.296	1.250	1.250	1.285	0.500	1.876	0.500	0.500	0.500	0.500

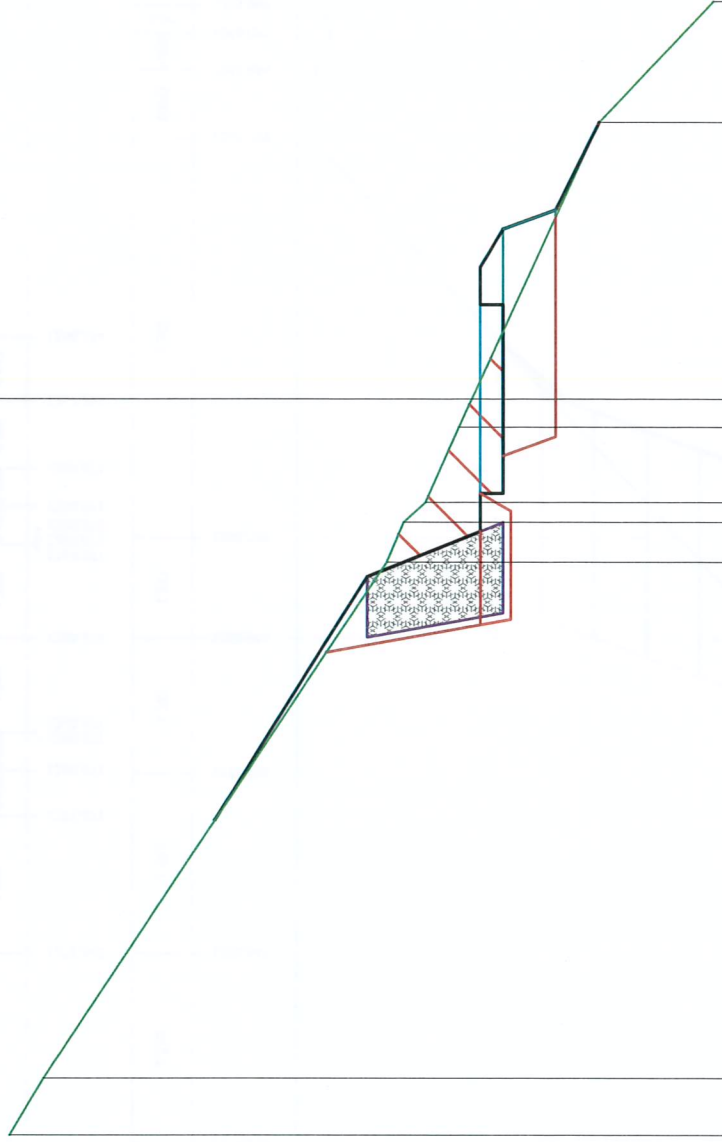
SCAVI E BONIFICHE	
SCAVO DI SBANCAMENTO	1.773 mq
SBANCAMENTO TERRE ARMATE	1.594 mq
SBANCAMENTO OPERE	1.776 mq
LIVELLAMENTO	12.151 m
SCAVO A SEZIONE OBBLIGATA	0.633 mq

RILEVATI	
RILEVATO	2.567 mq

SOVRASTRUTTURA STRADALE	
CASSONETTO	2.500 m

MANUFATTI	
SCOGLIERA	1.800 mq
TERRE ARMATE	0.745 m

SEZIONE N. : 65
 QT. PROGETTO : 1269.030
 DIST.PROG. : 1179.00
 DIST.PREC. : 18.96
 DIST.SUCC. : 19.72



SCALA 1:100

QT.RIF. 1265.668

QUOTE TERRENO	1275.298	1274.853	1270.278	1270.056	1269.764	1269.323	1269.151	1268.736	1269.036	1268.036	1267.455	1265.938
DIST.PARZIALI TERRENO	0.755	6.830	0.527	0.264	0.995	0.372	3.667	1.603				
QUOTE PROGETTO												
DIST.PARZIALI PROGETTO		3.223	0.600	0.500	1.250	1.250	1.250	0.500	0.500	0.500	1.163	
PENDENZA DI PROGETTO		-0.630	-2.500	0.000	0.000	0.240	0.000	-2.750	-0.600	-0.500		
SVILUPPO DI PROGETTO		3.808	1.616	0.500	1.250	1.285	0.500	0.563	0.745	1.300		

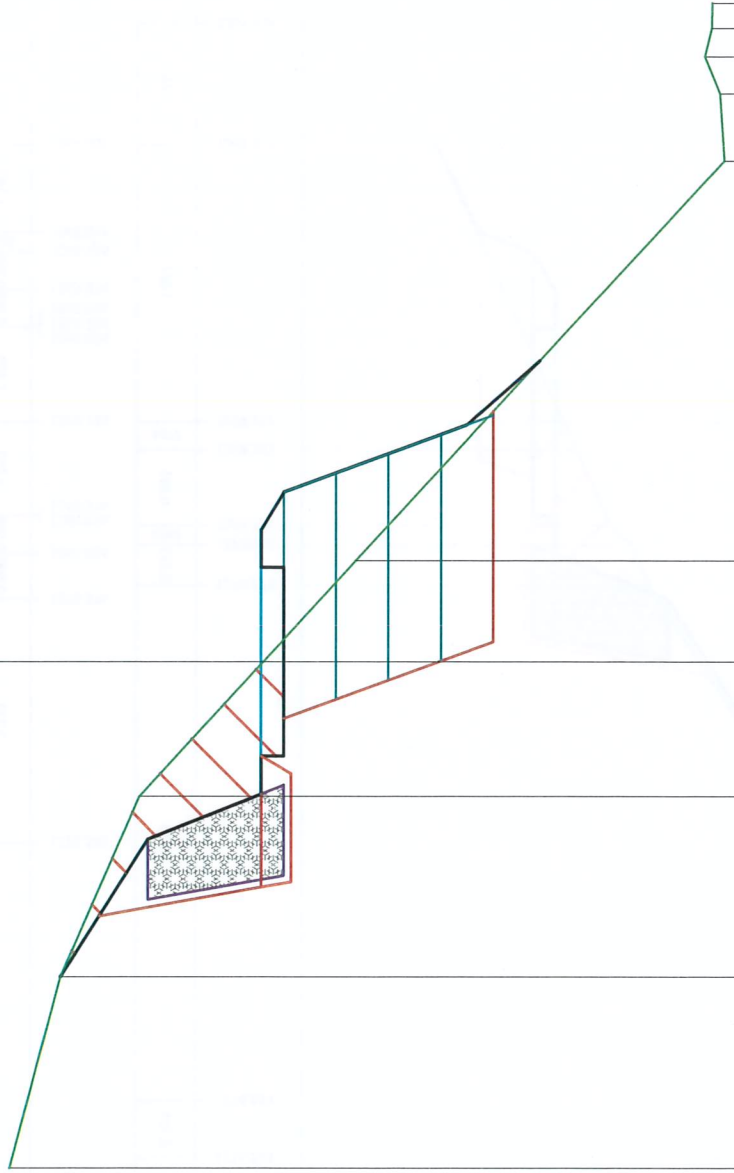
SCAVI E BONIFICHE	
SCAVO DI SBANCAMENTO	2.708 mq
SBANCAMENTO TERRE ARMATE	5.739 mq
SBANCAMENTO OPERE	1.896 mq
LIVELLAMENTO	12.360 m
SCAVO A SEZIONE OBBLIGATA	0.633 mq

RILEVATI	
RILEVATO	8.695 mq

SOVRASTRUTTURA STRADALE	
CASSONETTO	2.500 m

MANUFATTI	
SCOGLIERA	1.800 mq
TERRE ARMATE	2.979 m

SEZIONE N. : 66
 QT. PROGETTO : 1269.956
 DIST.PROG. : 1198.72
 DIST.PREC. : 19.72
 DIST.SUCC. : 14.59



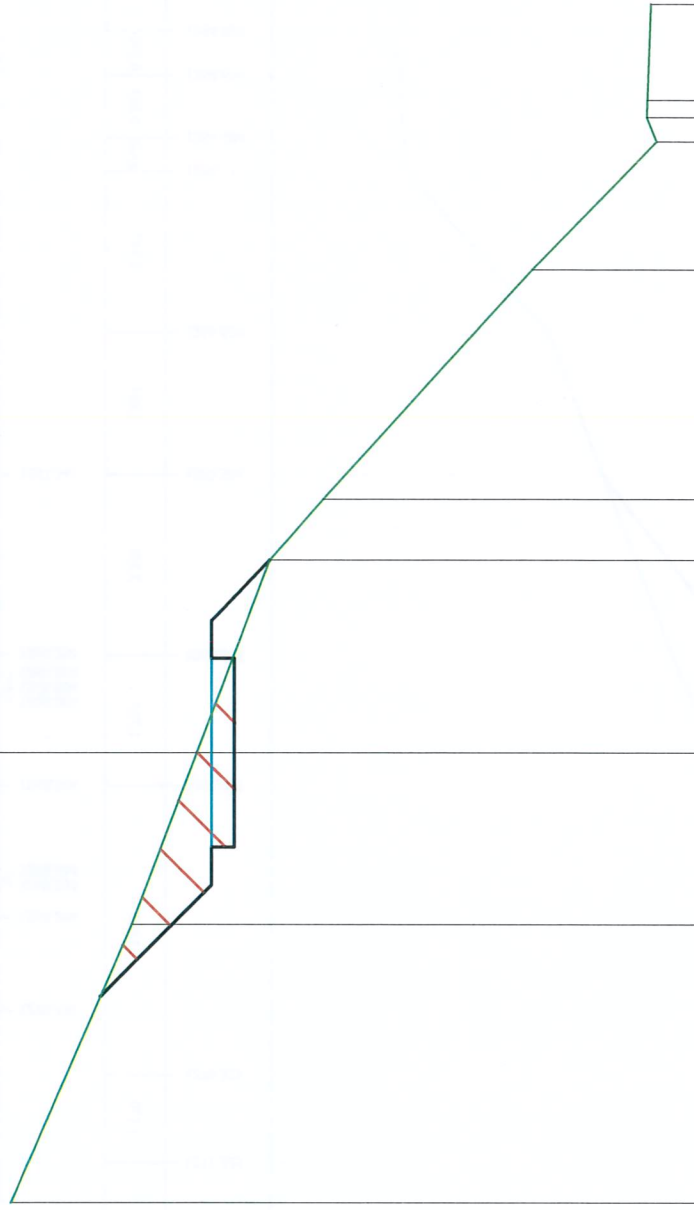
SCALA 1:100

QT.RIF. 1263.609

QUOTE TERRENO	1273.319	2.536	1272.641	2.393	1271.588	1.780	1269.944	1.337	1268.708	1269.671	1269.971	1269.971	1269.671	1267.221	1266.254	1263.799	0.895	1263.856	0.490	1264.055	0.377	1263.969	0.332	1263.957		
DIST.PARZIALI TERRENO																										
QUOTE PROGETTO																										
DIST.PARZIALI PROGETTO		1.825	0.600	0.500	1.250	1.250	0.500	0.500	0.500	0.500	0.500	0.500	0.500	0.891	0.847											
PENDENZA DI PROGETTO		-0.641	-2.500	0.000	0.000	0.240	0.000	-0.600	-2.750	-1.142																
SVILUPPO DI PROGETTO		2.168	1.616	0.500	1.250	1.285	0.500	0.583	2.607	1.286																

SCAVI E BONIFICHE	
SCAVO DI SBANCAMENTO	2.250 mq
LIVELLAMENTO	7.294 m
RILEVATI	
RILEVATO	0.370 mq
SOVRASTRUTTURA STRADALE	
CASSONETTO	2.500 m

SEZIONE N. : 67
 QT. PROGETTO : 1269.959
 DIST.PROG. : 1213.31
 DIST.PREC. : 14.59
 DIST.SUCC. : 12.40



SCALA 1:100

Q.T.RIF. 1263.384

QUOTE TERRENO	1272.621	3.682	1271.008	1269.950	1269.950	1270.149	1269.950	2.550	1269.184	1268.471	3.042	1265.699	1.695	0.324	1264.047	0.226	1264.177	1264.168	1.277	1264.122
DIST.PARZIALI TERRENO																				
QUOTE PROGETTO																				
DIST.PARZIALI PROGETTO			1.475	0.500	1.250	1.250	1.250	0.500	0.800	0.500	1.250	0.500	0.800							
PENDENZA DI PROGETTO			-1.000	0.000	0.000	0.000	0.240	0.000	-0.958	0.000	0.240	0.000	-0.958							
SVILUPPO DI PROGETTO			2.086	0.500	1.250	1.285	0.500	1.108	0.500	1.285	0.500	1.108	0.500	1.108						

SCAVI E BONIFICHE	
SCAVO DI SBANCAMENTO	1.278 mq
LIVELLAMENTO	8.852 m
RILEVATI	
RILEVATO	1.706 mq
SOVRASTRUTTURA STRADALE	
CASSONETTO	2.500 m

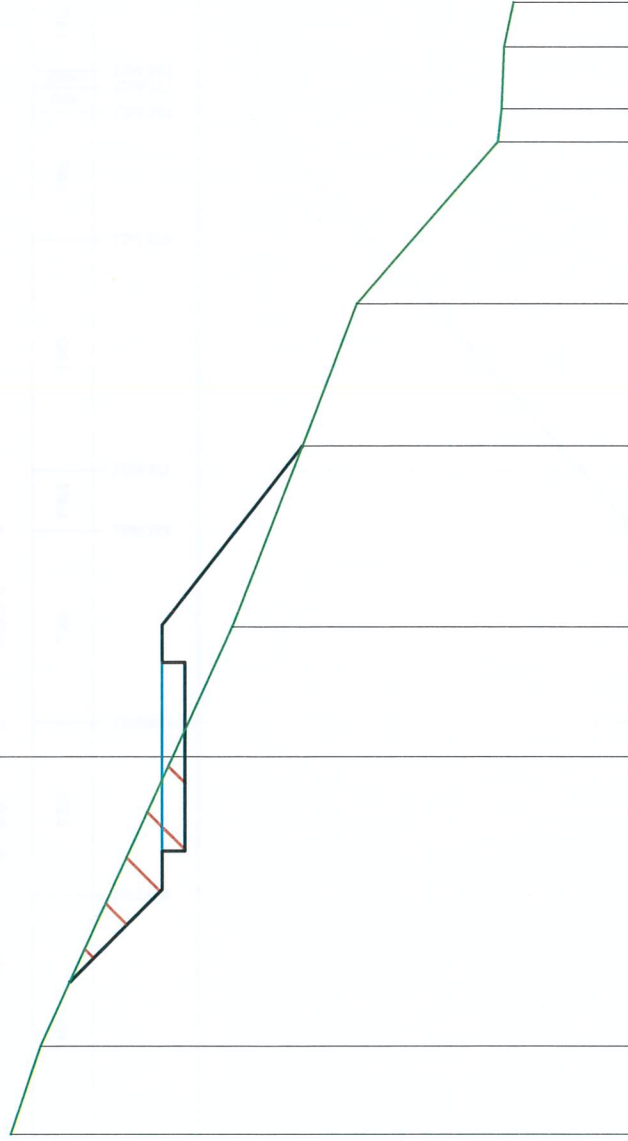
SEZIONE N. : 68

Q.T. PROGETTO : 1269.229

DIST.PROG. : 1225.71

DIST.PREC. : 12.40

DIST.SUCC. : 9.22



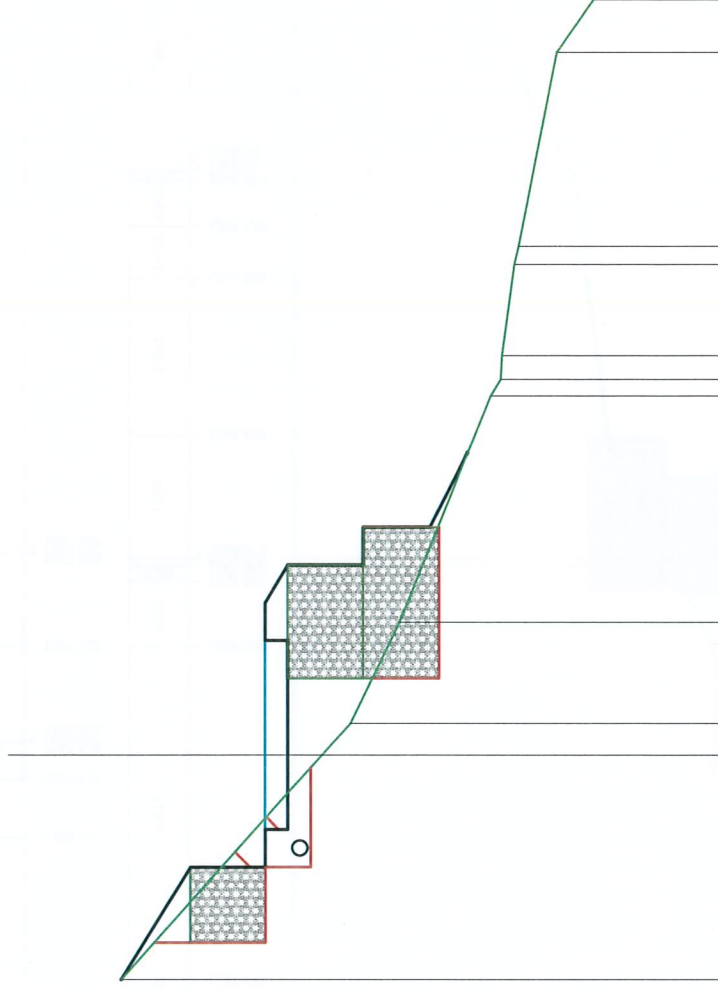
SCALA 1:100

Q.T.RIF. 1262.923

QUOTE TERRENO	1271.225	1.170	1270.828	1270.436	1269.204	1269.204	1268.904	1268.904	1269.067	1269.067	1.718	1268.278	1268.278	1267.341	1266.620	1264.731	1264.684	1264.650	1264.520
DIST.PARZIALI TERRENO					3.835											2.147	0.440	0.823	0.592
QUOTE PROGETTO																			
DIST.PARZIALI PROGETTO					1.232	0.500	1.250	1.250	1.250	1.250	0.500	0.500	0.500	2.364					
PENDENZA DI PROGETTO					-1.000	0.000	0.000	0.000	0.240	0.000	0.000	0.000	0.000	-0.788					
SVILUPPO DI PROGETTO					1.742	0.500	1.250	1.250	1.285	0.500	0.500	0.500	3.010						

SCAVI E BONIFICHE	
SCAVO DI SBANCAMENTO	0.286 mq
SBANCAMENTO TERRE ARMATE	0.497 mq
SBANCAMENTO OPERE	1.899 mq
LIVELLAMENTO	6.351 m
RILEVATI	
RILEVATO	2.383 mq
SOVRASTRUTTURA STRADALE	
CASSONETTO	2.500 m
MANUFATTI	
GABBIONE	4.500 mq

SEZIONE N. : 69
 QT. PROGETTO : 1268.472
 DIST.PROG. : 1234.92
 DIST.PREC. : 9.22
 DIST.SUCC. : 11.25



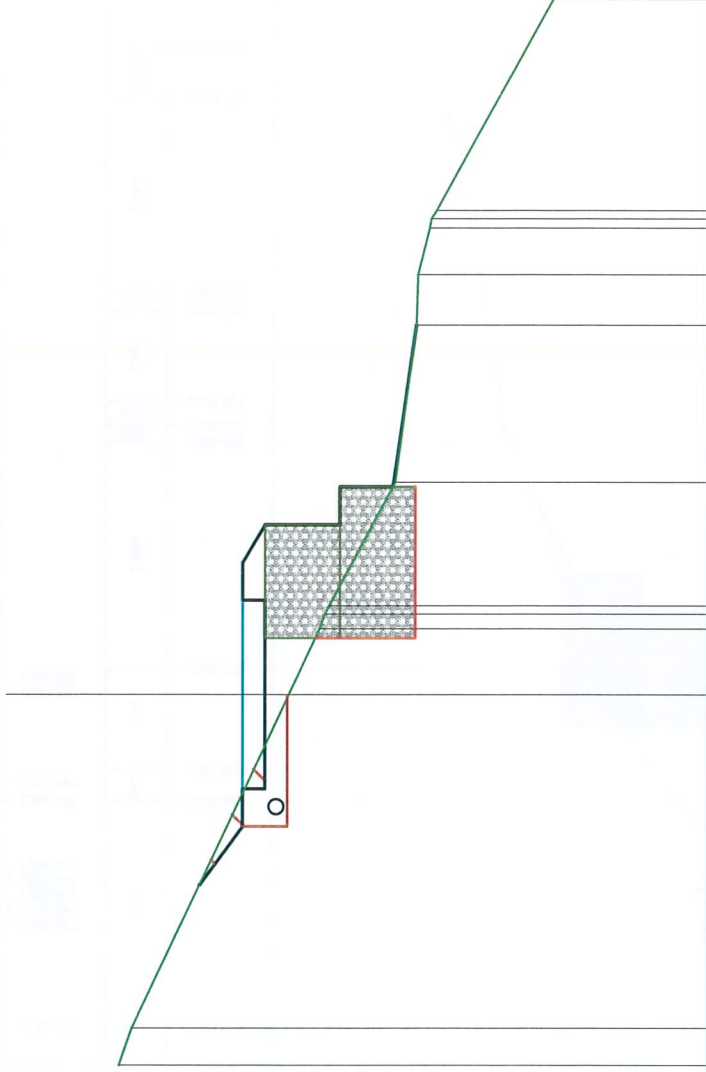
SCALA 1:100

QT.RIF. 1262.280

QUOTE TERRENO	1270.370	1267.697	1267.317	1266.673	1265.461	1265.330	1265.314	1265.150	1265.088	1264.582	1264.089
DIST.PARZIALI TERRENO		2.973	0.422	1.334	2.994	0.222	0.311	1.209	0.241	2.566	0.701
QUOTE PROGETTO	1270.370	1268.447	1268.147	1268.147	1268.147	1268.147	1268.147	1268.147	1268.147	1268.147	1268.147
DIST.PARZIALI PROGETTO		1.488	0.500	0.985	1.250	0.265	0.000	0.000	0.000	1.250	0.701
PENDENZA DI PROGETTO		-1.293	0.000	0.000	0.000	0.000	0.000	0.000	0.000	0.000	0.000
SVILUPPO DI PROGETTO		2.432	0.500	0.985	1.250	0.265	0.000	0.000	0.000	1.250	0.701

SCAVI E BONIFICHE	
SCAVO DI SBANCAMENTO	0.208 mq
SBANCAMENTO TERRE ARMATE	0.570 mq
LIVELLAMENTO	4.566 m
SCAVO A SEZIONE OBBLIGATA	1.664 mq
RILEVATI	
RILEVATO	1.432 mq
SOVRASTRUTTURA STRADALE	
CASSONETTO	2.500 m
MANUFATTI	
GABBIONE	3.500 mq

SEZIONE N. : 70
 Q.T. PROGETTO : 1267.549
 DIST.PROG. : 1246.18
 DIST.PREC. : 11.25
 DIST.SUCC. : 13.34



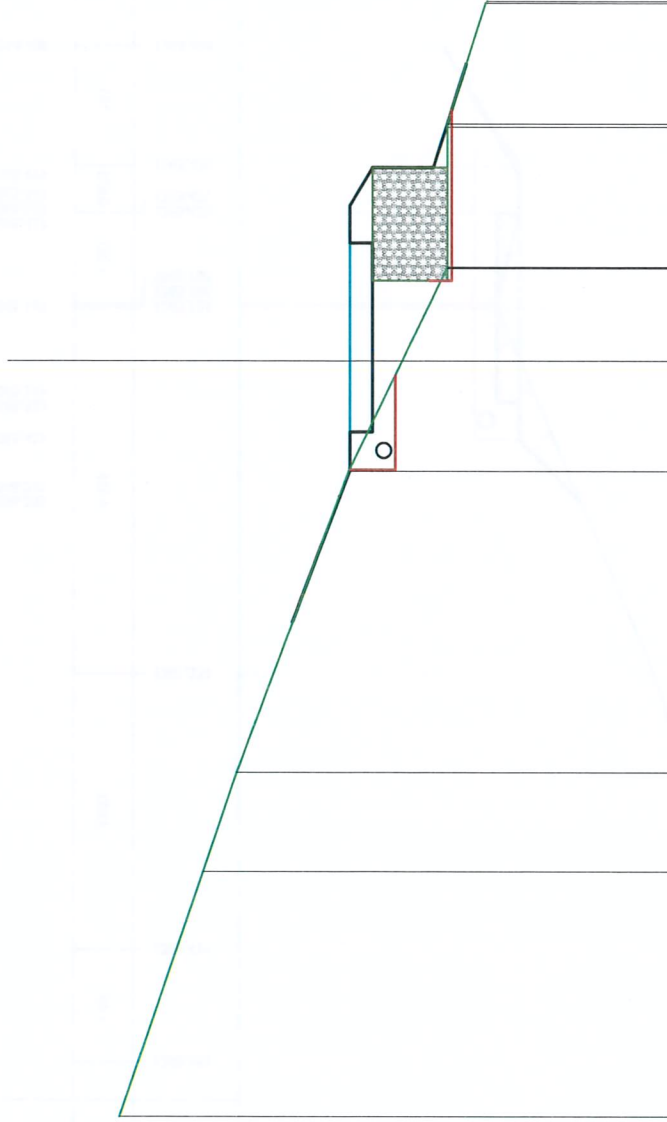
SCALA 1:100

QT.RIF. 1261.326

QUOTE TERRENO	1269.165	0.492	1268.997	1268.104	1267.528	1267.228	1267.228	1266.914	1266.503	1266.430	1266.375	1265.493	1265.208	1265.188	1265.034	1265.011	1264.940	1263.386
DIST.PARZIALI TERRENO			4.421	0.873	0.193	1.636	2.084	0.670	0.618	2.807								
QUOTE PROGETTO			1267.528	1267.228	1267.228	1267.228	1267.228											
DIST.PARZIALI PROGETTO			0.776	0.500	1.250	1.250	1.250											
PENDENZA DI PROGETTO			-0.743	0.000	0.000	0.000	0.000											
SVILUPPO DI PROGETTO			0.966	0.500	1.250	1.250	1.250											

SCAVI E BONIFICHE	
SCAVO DI SBANCAMENTO	0.021 mq
SBANCAMENTO TERRE ARMATE	0.378 mq
SBANCAMENTO OPERE	0.133 mq
LIVELLAMENTO	5.732 m
RILEVATI	
RILEVATO	1.774 mq
SOVRASTRUTTURA STRADALE	
CASSONETTO	2.500 m
MANUFATTI	
GABBIONE	1.500 mq

SEZIONE N. : 71
 QT. PROGETTO : 1266.453
 DIST.PROG. : 1259.52
 DIST.PREC. : 13.34
 DIST.SUCC. : 20.15



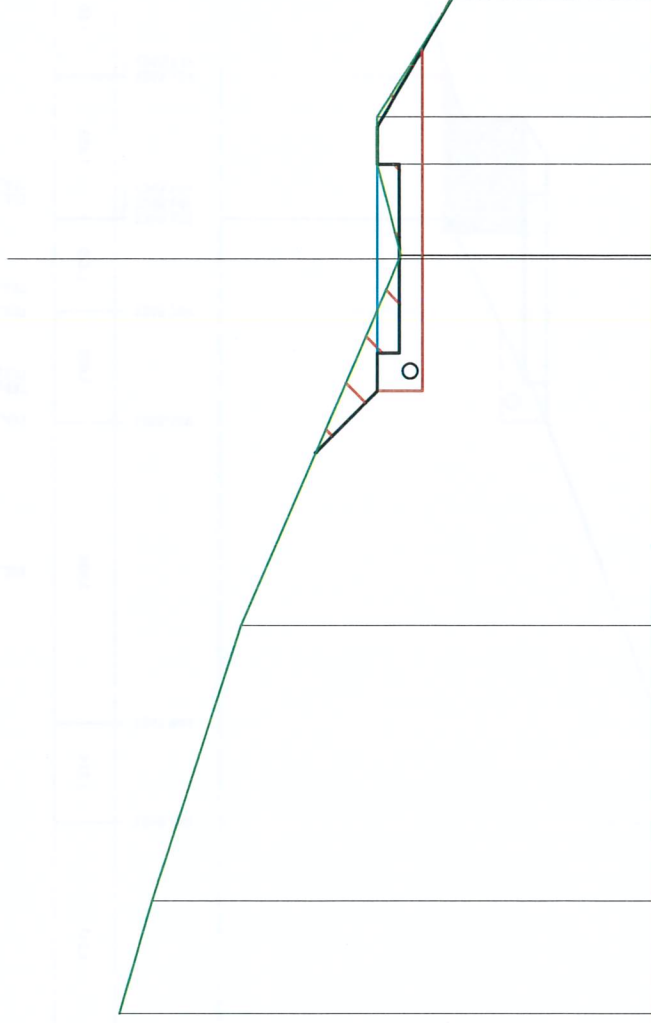
SCALA 1:100

Q.T.RIF. 1262.103

QUOTE TERRENO	1269.493	1267.944	1268.388	1.314	3.984	1266.459	1.459	1265.744	1.225	1265.135	1.856	1265.139	1.601	1264.639
DIST.PARZIALI TERRENO														
QUOTE PROGETTO		1267.201				1266.437	1266.137	1266.137	1266.137	1266.137	1266.437	1266.137	1266.137	1264.637
DIST.PARZIALI PROGETTO					2.012	0.500	0.939	0.311	1.250	0.000	0.000	0.000	1.250	
PENDENZA DI PROGETTO					-0.380	0.000	0.000	0.000	0.000	0.000	0.000	0.000	0.000	
SVILUPPO DI PROGETTO					2.153	0.500	0.939	0.311	1.250	0.000	0.000	0.000	1.250	

SCAVI E BONIFICHE	
SCAVO DI SBANCAMENTO	0.960 mq
SBANCAMENTO TERRE ARMATE	1.655 mq
LIVELLAMENTO	7.258 m
RILEVATI	
RILEVATO	1.656 mq
SOVRASTRUTTURA STRADALE	
CASSONETTO	2.500 m

SEZIONE N. : 72
 QT. PROGETTO : 1265.412
 DIST.PROG. : 1279.67
 DIST.PREC. : 20.15
 DIST.SUCC. : 19.79



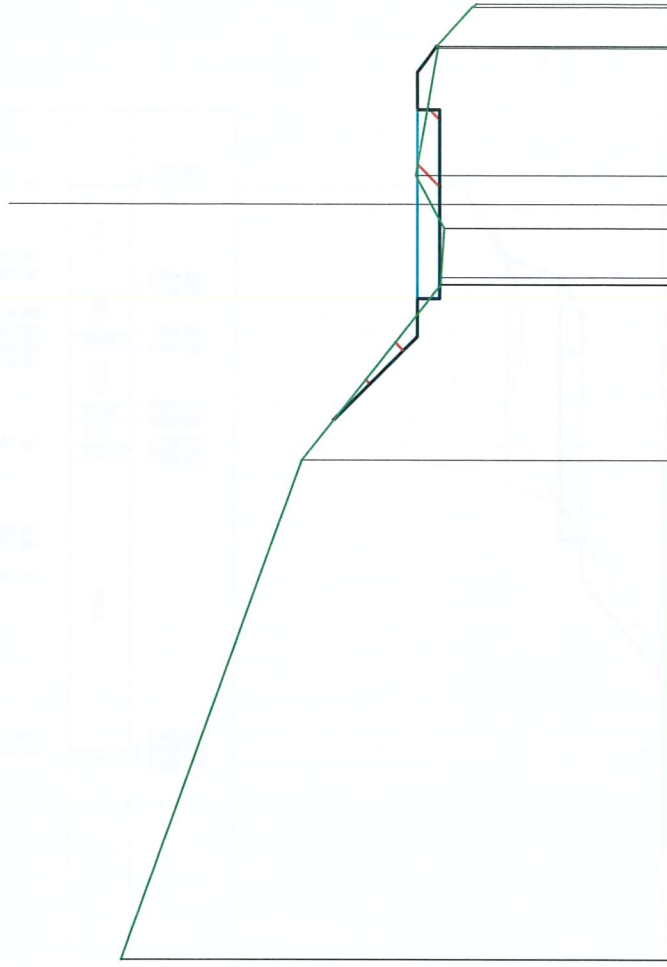
SCALA 1:100

Q.T.RIF. 1261.681

QUOTE TERRENO	1268.853	1268.419	1267.234	1264.408
DIST.PARZIALI TERRENO	1.491	3.652	4.856	1.583
QUOTE PROGETTO	1268.853	1268.419	1267.234	1264.408
DIST.PARZIALI PROGETTO	1.491	3.652	4.856	1.583
PENDENZA DI PROGETTO				
SVILUPPO DI PROGETTO				

SCAVI E BONIFICHE	
SCAVO DI SBANCAMENTO	0.483 mq
LIVELLAMENTO	6.092 m
RILEVATI	
RILEVATO	0.174 mq
SOVRASTRUTTURA STRADALE	
CASSONETTO	2.500 m

SEZIONE N. : 73
 Q.T. PROGETTO : 1266.233
 DIST.PROG. : 1299.46
 DIST.PREC. : 19.79
 DIST.SUCC. : 28.04



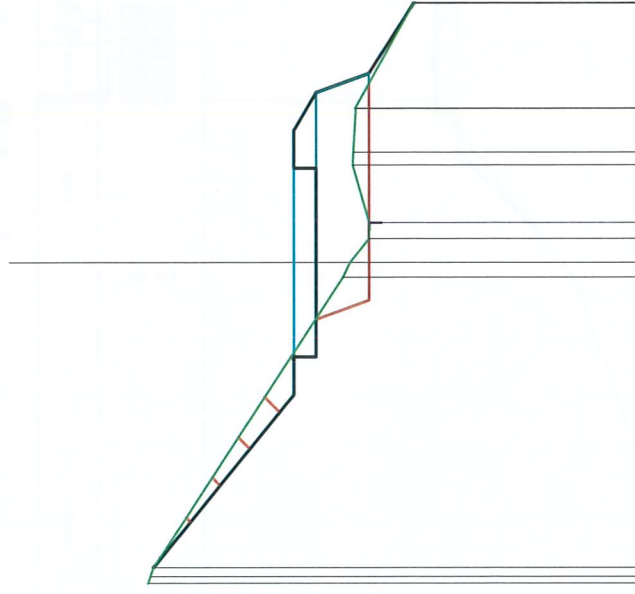
SCALA 1:100

Q.T.RIF. 1262.865

QUOTE TERRENO	1270.166	1267.774	1265.943	1265.940	1265.938	1265.932	1265.890	1266.065	1266.271	1265.976	1265.975	1265.994	1265.523	1265.462
DIST.PARZIALI TERRENO		6.606	2.314	0.644	0.320	0.377	1.687	0.514						
QUOTE PROGETTO	1267.354	1266.248	1266.248	1266.248	1265.948	1265.948	1265.948	1265.948	1266.248	1266.248	1266.248	1265.994	1266.248	1265.994
DIST.PARZIALI PROGETTO		1.106	0.500	1.250	1.250	1.250	0.500	0.345	0.500	0.500	0.500	0.500	0.500	0.500
PENDENZA DI PROGETTO		-1.000	0.000	0.000	0.000	0.240	0.000	-0.737	0.000	0.000	0.000	0.000	0.000	0.000
SVILUPPO DI PROGETTO		1.564	0.500	1.250	1.285	0.500	0.500	0.429	0.500	0.500	0.500	0.500	0.500	0.500

SCAVI E BONIFICHE	
SCAVO DI SBANCAMENTO	0.618 mq
SBANCAMENTO TERRE ARMATE	0.559 mq
LIVELLAMENTO	9.499 m
RILEVATI	
RILEVATO	2.369 mq
SOVRASTRUTTURA STRADALE	
CASSONETTO	2.500 m
MANUFATTI	
TERRE ARMATE	0.745 m

SEZIONE N. : 74
 QT. PROGETTO : 1267.078
 DIST.PROG. : 1327.50
 DIST.PREC. : 28.04
 DIST.SUCC. : 42.33



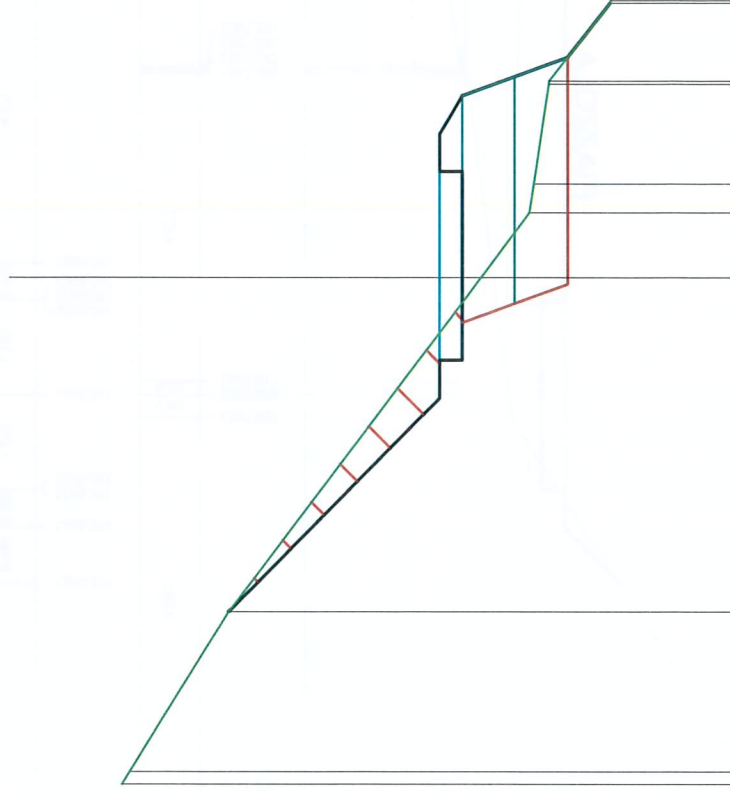
SCALA 1:100

QT.RIF. 1262.466

QUOTE TERRENO	1269.034	1269.004	1268.964	1267.081	1267.081	1266.781	1266.427	1266.332	1266.081	1266.074	1266.297	1266.288	1266.260	1266.255	1265.478
DIST.PARZIALI TERRENO			3.844												
QUOTE PROGETTO	1269.373	1268.964	1267.081	1267.081	1266.781	1266.427	1266.332	1266.081	1266.074	1266.297	1266.288	1266.260	1266.255	1265.478	
DIST.PARZIALI PROGETTO		2.290	0.500	1.250	1.250	0.500	0.250	0.240	0.214	0.169	0.580	1.390	0.928		
PENDENZA DI PROGETTO		-0.822	0.000	0.000	0.240	0.000	0.000	0.000	0.000	0.000	0.000	0.000	-0.650		
SVILUPPO DI PROGETTO		2.965	0.500	1.250	1.285	0.500	0.250	0.240	0.214	0.169	0.580	1.390	0.928		

SCAVI E BONIFICHE	
SCAVO DI SBANCAMENTO	1.390 mq
SBANCAMENTO TERRE ARMATE	1.826 mq
LIVELLAMENTO	11.065 m
RILEVATI	
RILEVATO	4.426 mq
SOVRASTRUTTURA STRADALE	
CASSONETTO	2.500 m
MANUFATTI	
TERRE ARMATE	1.490 m

SEZIONE N. : 75
 QT. PROGETTO : 1268.131
 DIST.PROG. : 1369.84
 DIST.PREC. : 42.33
 DIST.SUCC. : 38.90



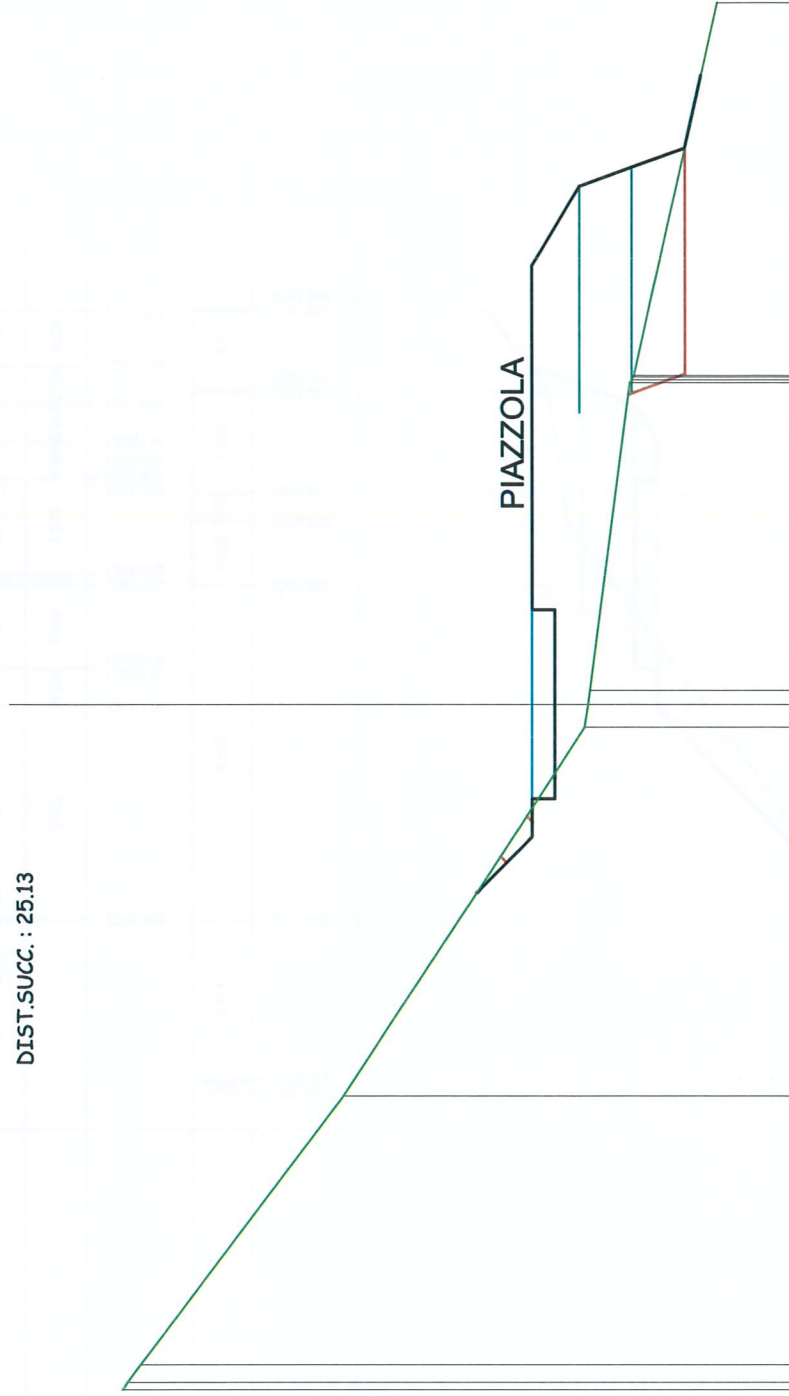
SCALA 1:100

Q.T.RIF. 1264.140

QUOTE TERRENO	1270,918	1267,568	1266,918	1266,859	1267,816	1266,661	1266,416	1265,855
DIST.PARZIALI TERRENO	2.114	4.420	0.859	0.382	1.320	1.030		
QUOTE PROGETTO	1270,918	1268,116	1267,816	1267,816	1268,116	1268,116	1268,116	1268,855
DIST.PARZIALI PROGETTO		2.827	0.500	1.093	0.157	1.250	0.500	0.720
PENDENZA DI PROGETTO		-0.991	0.000	0.000	0.240	0.000	-0.600	-0.779
SVILUPPO DI PROGETTO		3.980	0.500	1.093	1.285	0.500	0.583	0.913

SCAVI E BONIFICHE	
SCAVO DI SBANCAMENTO	0.182 mq
SBANCAMENTO TERRE ARMATE	1.099 mq
LIVELLAMENTO	12.924 m
RILEVATI	
RILEVATO	9.565 mq
SOVRASTRUTTURA STRADALE	
CASSONETTO	2.500 m
MANUFATTI	
TERRE ARMATE	1.490 m

SEZIONE N. : 76
 Q.T. PROGETTO : 1268.578
 DIST.PROG. : 1408.74
 DIST.PREC. : 38.90
 DIST.SUCC. : 25.13



SCALA 1:100

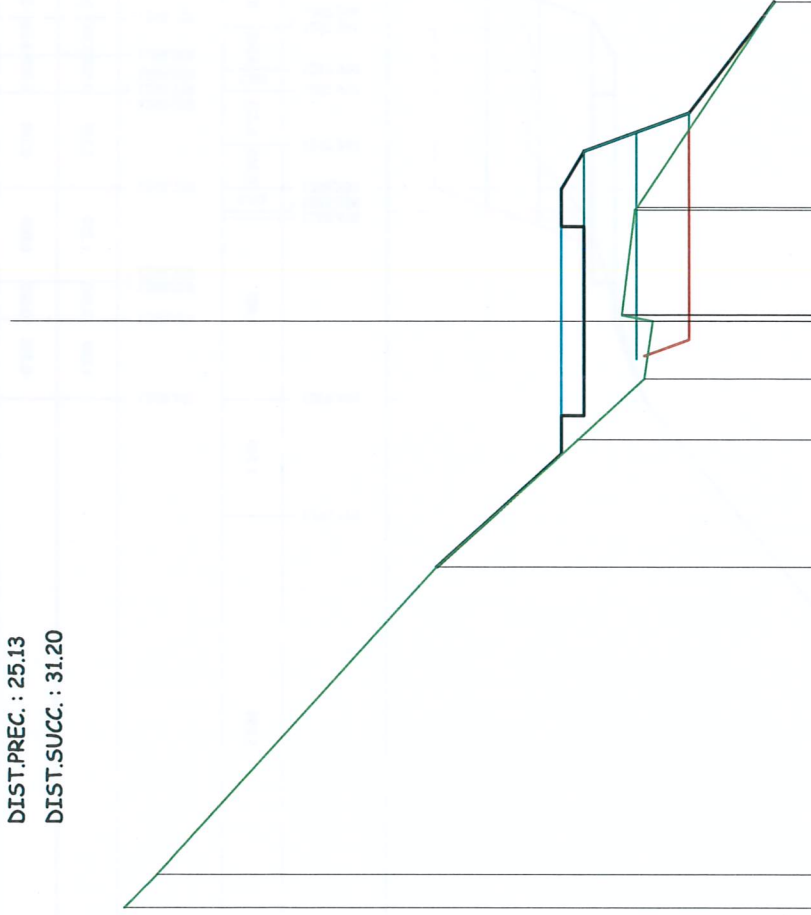
Q.T.RIF. 1265.129

QUOTE TERRENO	1274.038 1273.980 1273.807	3.561	1271.094	4.885	0.301 1267.839 0.183 1267.812	1268.281	1268.581 1268.581	1269.324	0.744 -1.000 1.052	0.500 0.000 0.500	1.250 0.000 1.250	1268.281	1268.581 1268.581 1268.581	4.071	1.049 -0.600 1.223	1267.951	1266.551	1266.336	0.965 -0.223 0.988
DIST.PARZIALI TERRENO	0.233													4.077	4.948				
QUOTE PROGETTO																			
DIST.PARZIALI PROGETTO																			
PENDENZA DI PROGETTO																			
SVILUPPO DI PROGETTO																			

ZONA A

SCAVI E BONIFICHE	
SBANCAMENTO TERRE ARMATE	1.736 mq
LIVELLAMENTO	10.517 m
RILEVATI	
RILEVATO	5.109 mq
SOVRASTRUTTURA STRADALE	
CASSONETTO	2.500 m
MANUFATTI	
TERRE ARMATE	1.490 m

SEZIONE N. : 77
 Q.T. PROGETTO : 1268.853
 DIST.PROG. : 1433.87
 DIST.PREC. : 25.13
 DIST.SUCC. : 31.20



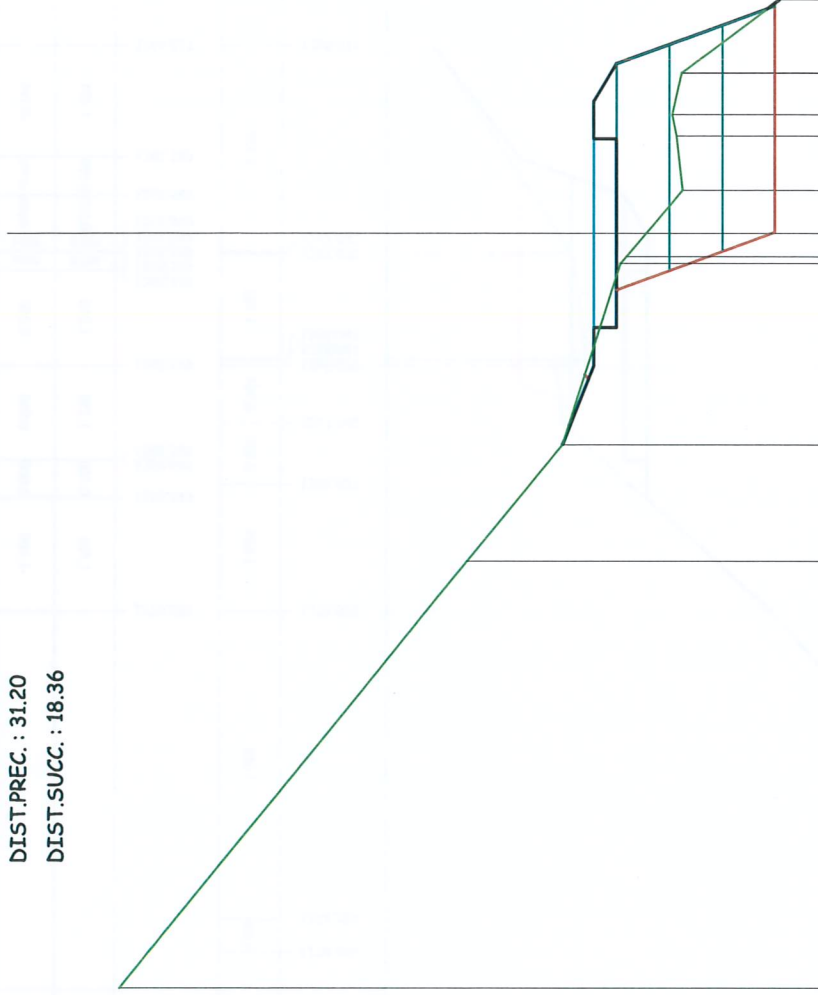
SCALA 1:100

Q.T.RIF. 1265.391

QUOTE TERRENO	1274.666	0.439	1274.229	4.068	1270.503	1.684	0.806	0.764	1.382	1267.870	1267.842	1268.015
DIST.PARZIALI TERRENO												2.729
QUOTE PROGETTO												
DIST.PARZIALI PROGETTO												1.474
PENDENZA DI PROGETTO												-0.769
SVILUPPO DI PROGETTO												1.860

SCAVI E BONIFICHE	
SCAVO DI SBANCAMENTO	0.132 mq
SBANCAMENTO TERRE ARMATE	4.091 mq
LIVELLAMENTO	8.650 m
RILEVATI	
RILEVATO	6.536 mq
SOVRASTRUTTURA STRADALE	
CASSONETTO	2.500 m
MANUFATTI	
TERRE ARMATE	2.235 m

SEZIONE N. : 78
 QT. PROGETTO : 1269.041
 DIST.PROG. : 1465.07
 DIST.PREC. : 31.20
 DIST.SUCC. : 18.36



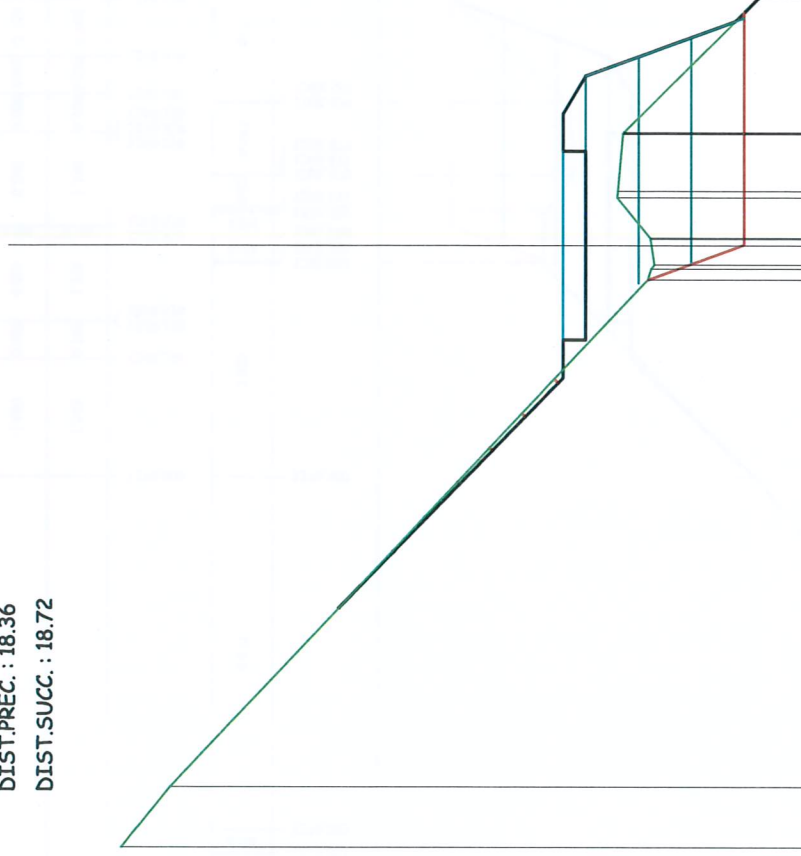
SCALA 1:100

QT.RIF. 1266.002

QUOTE TERRENO	1275.346	1270.718	1269.446	1268.728	1268.596	1268.331	1267.849	1267.933	1267.990	1267.865	1267.866	1266.559
DIST.PARZIALI TERRENO	5.656	1.540	2.405	0.312	0.568	0.723	0.283	0.548	0.977			
QUOTE PROGETTO	1269.443	1269.028	1269.028	1268.728	1269.028	1269.028	1269.028	1269.028	1269.028	1268.728	1266.730	1266.559
DIST.PARZIALI PROGETTO	1.049	0.500	1.250	1.250	0.500	0.500	0.500	0.500	0.726	0.126		
PENDENZA DI PROGETTO	-0.396	0.000	0.000	0.240	0.000	-0.600	-2.750					
SVILUPPO DI PROGETTO	1.128	0.500	1.250	1.285	0.500	0.583	2.125					

SCAVI E BONIFICHE	
SCAVO DI SBANCAMENTO	0.167 mq
SBANCAMENTO TERRE ARMATE	3.845 mq
LIVELLAMENTO	11.503 m
RILEVATI	
RILEVATO	6.831 mq
SOVRASTRUTTURA STRADALE	
CASSONETTO	2.500 m
MANUFATTI	
TERRE ARMATE	2.235 m

SEZIONE N. : 79
 QT. PROGETTO : 1269.150
 DIST.PROG. : 1483.43
 DIST.PREC. : 18.36
 DIST.SUCC. : 18.72



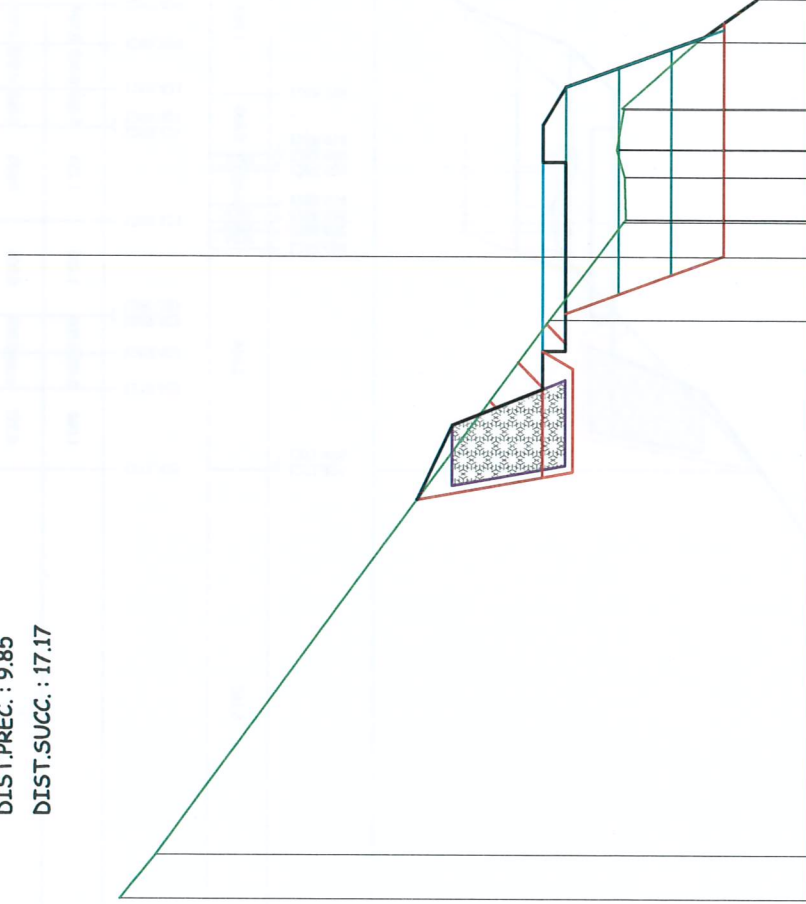
SCALA 1:100

QT.RIF. 1265.817

QUOTE TERRENO	1275.001	1274.347	1268.836	1269.136	1268.836	1268.018	0.144	1267.972	0.254	1267.967	1267.981	1267.983	1268.417	1268.410	0.532	0.752	1268.345	1268.344	1268.329	1.792	1266.533	
DIST.PARZIALI TERRENO	0.800	6.712	1269.136	1269.136	1268.836	1268.836	1.250	1.250	0.000	0.000	0.240	1.250	0.500	0.500	0.722	1.265	0.500	0.583	2.113	0.450	-1.002	0.318
QUOTE PROGETTO	1272.113		1269.136	1269.136	1268.836	1268.836	1.250	1.250	0.000	0.000	0.240	1.250	0.500	0.500	0.722	1.265	0.500	0.583	2.113	0.450	-1.002	0.318
DIST.PARZIALI PROGETTO		3.046	0.500	0.500	1.250	1.250	0.000	0.000	0.000	0.240	1.250	0.500	0.500	0.722	1.265	0.500	0.583	2.113	0.450	-1.002	0.318	
PENDENZA DI PROGETTO		-0.977	0.000	0.000	0.000	0.000	0.000	0.000	0.000	0.240	1.250	0.500	0.500	0.722	1.265	0.500	0.583	2.113	0.450	-1.002	0.318	
SVILUPPO DI PROGETTO		4.259	0.500	0.500	1.250	1.250	0.000	0.000	0.000	0.240	1.250	0.500	0.500	0.722	1.265	0.500	0.583	2.113	0.450	-1.002	0.318	

SCAVI E BONIFICHE	
SCAVO DI SBANCAMENTO	0.477 mq
SBANCAMENTO TERRE ARMATE	4.184 mq
SBANCAMENTO OPERE	1.300 mq
LIVELLAMENTO	9.875 m
SCAVO A SEZIONE OBBLIGATA	0.606 mq
RILEVATI	
RILEVATO	6.688 mq
SOVRASTRUTTURA STRADALE	
CASSONETTO	2.500 m
MANUFATTI	
SCOGLIERA	1.450 mq
TERRE ARMATE	2.235 m

SEZIONE N. : 81
 QT. PROGETTO : 1269.320
 DIST.PROG. : 1512.01
 DIST.PREC. : 9.85
 DIST.SUCC. : 17.17



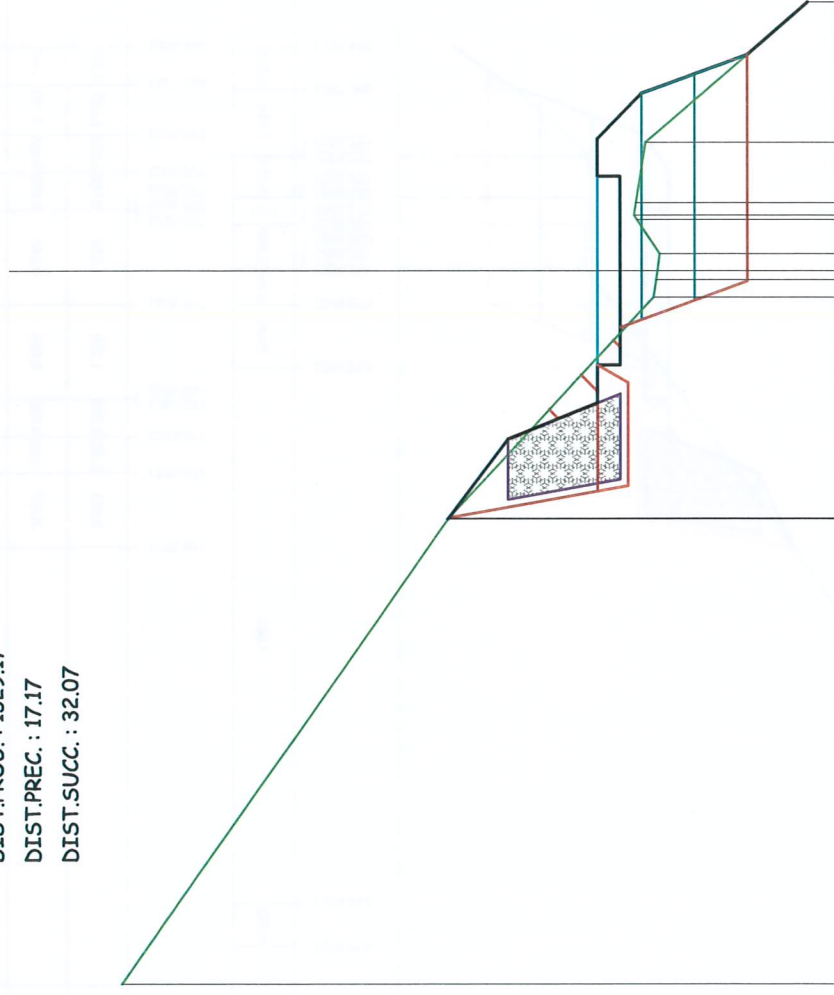
SCALA 1:100

QT.RIF. 1265.728

QUOTE TERRENO	1274.418	1274.896	0.582	1274.418	1269.212	1268.575	1268.231	1268.201	1268.200	1268.214	1268.217	1268.322	1268.321	1268.227	1268.253	1267.260	1266.460
DIST.PARZIALI TERRENO			7.080				0.840	0.454	0.560	0.357	0.525	0.884	0.568				
QUOTE PROGETTO	1270.957	1270.497	1269.297	1268.997	1269.297	1268.997	1268.997	1.250	0.240	1.250	0.500	0.500	0.667	0.501			
DIST.PARZIALI PROGETTO		0.983	0.480	0.500	1.250	1.250											
PENDENZA DI PROGETTO		-0.467	-2.500	0.000	0.000	0.000											
SVILUPPO DI PROGETTO		1.085	1.292	0.500	1.250	1.285											

SCAVI E BONIFICHE	
SCAVO DI SBANCAMENTO	0.353 mq
SBANCAMENTO TERRE ARMATE	3.590 mq
SBANCAMENTO OPERE	1.487 mq
LIVELLAMENTO	10.125 m
SCAVO A SEZIONE OBBLIGATA	0.606 mq
RILEVATI	
RILEVATO	5.334 mq
SOVRASTRUTTURA STRADALE	
CASSONETTO	2.500 m
MANUFATTI	
SCOGLIERA	1.450 mq
TERRE ARMATE	1.490 m

SEZIONE N. : 82
 QT. PROGETTO : 1269.423
 DIST.PROG. : 1529.17
 DIST.PREC. : 17.17
 DIST.SUCC. : 32.07



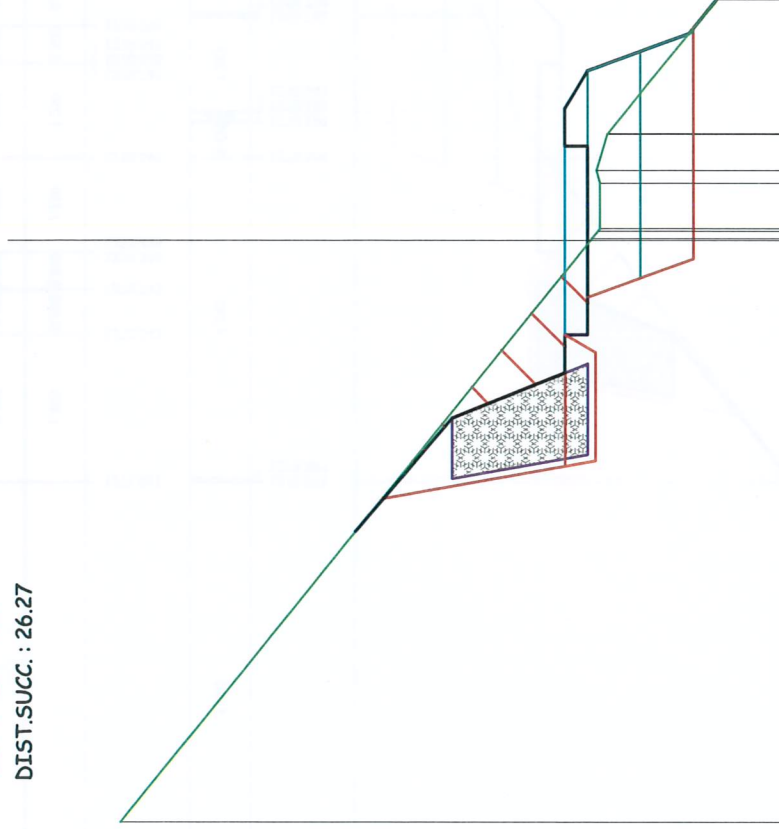
SCALA 1:100

QT.RIF. 1266.242

QUOTE TERRENO	1275.760	1271.425	1270.623	1269.423	1269.123	1269.123	1268.684	1268.652	1268.635	1268.604	1268.903	1268.940	1268.914	1268.789	1268.839	1267.439	1266.625
DIST.PARZIALI TERRENO		6.162	2.924					0.234	0.221	0.457	0.165	0.800	1.864				
QUOTE PROGETTO																	
DIST.PARZIALI PROGETTO		1.060	0.480	0.500	1.250	1.250	1.250	0.000	0.000	0.000	1.250	0.500	0.603	0.509	0.701		
PENDEZA DI PROGETTO		-0.757	-2.500	0.000	0.000	0.000	0.000	0.000	0.000	0.000	0.000	0.000	-0.968	-2.750	-1.161		
SVILUPPO DI PROGETTO		1.329	1.292	0.500	1.250	1.250	1.250	0.500	0.839	1.490	1.074						

SCAVI E BONIFICHE	
SCAVO DI SBANCAMENTO	1.429 mq
SBANCAMENTO TERRE ARMATE	3.230 mq
SBANCAMENTO OPERE	2.013 mq
LIVELLAMENTO	10.299 m
SCAVO A SEZIONE OBBLIGATA	0.633 mq
RILEVATI	
RILEVATO	4.426 mq
SOVRASTRUTTURA STRADALE	
CASSONETTO	2.500 m
MANUFATTI	
SCOGLIERA	1.800 mq
TERRE ARMATE	1.490 m

SEZIONE N. : 83
 QT. PROGETTO : 1269.614
 DIST.PROG. : 1561.25
 DIST.PREC. : 32.07
 DIST.SUCC. : 26.27



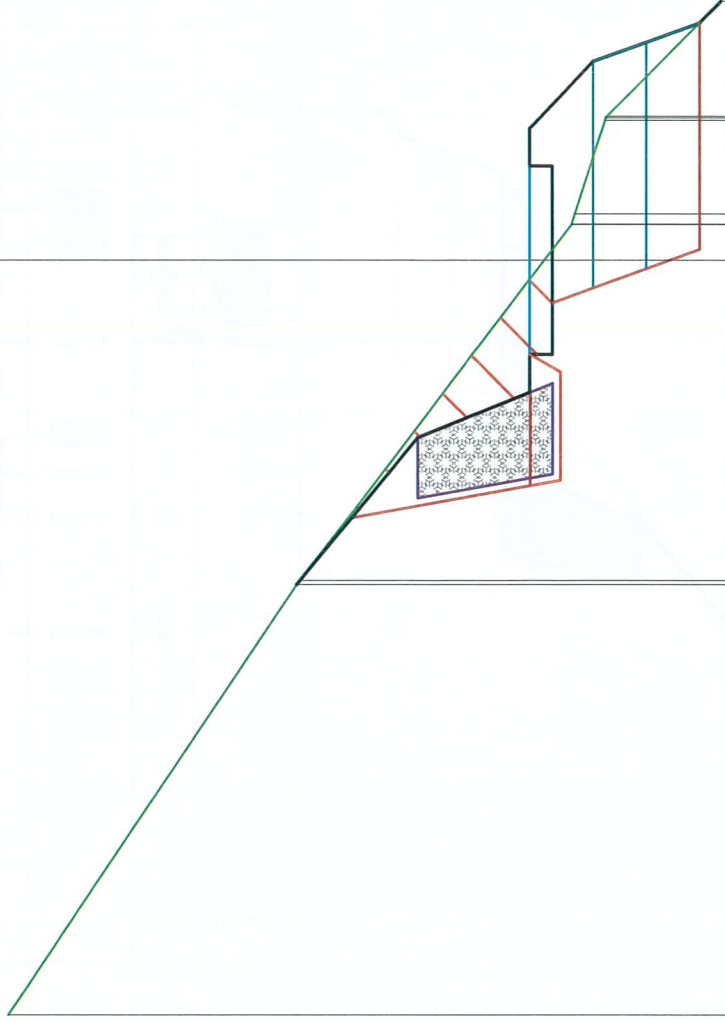
SCALA 1:100

Q.T.RIF. 1266.610

QUOTE TERRENO	1275.521	1269.277	1269.174	1269.151	1269.150	1269.195	1269.194	1269.053	1269.045	1267.600
DIST.PARZIALI TERRENO	7.696	0.604	0.604	0.476	1.777					
QUOTE PROGETTO	1272.399	1271.113	1269.613	1269.313	1269.313	1269.613	1269.613	1269.613	1269.613	1267.968
DIST.PARZIALI PROGETTO	1.498	0.600	0.500	1.250	1.250	0.500	0.489	0.452		
PENDENZA DI PROGETTO	-0.858	-2.500	0.000	0.000	0.240	0.000	-2.750	-0.813		
SVILUPPO DI PROGETTO	1.974	1.616	0.500	1.250	1.285	0.500	1.432	0.582		

SCAVI E BONIFICHE	
SCAVO DI SBANCAMENTO	1.708 mq
SBANCAMENTO TERRE ARMATE	4.128 mq
SBANCAMENTO OPERE	1.996 mq
LIVELLAMENTO	11.363 m
SCAVO A SEZIONE OBBLIGATA	0.633 mq
RILEVATI	
RILEVATO	5.927 mq
SOVRASTRUTTURA STRADALE	
CASSONETTO	2.500 m
MANUFATTI	
SCOGLIERA	1.800 mq
TERRE ARMATE	1.490 m

SEZIONE N. : 84
 Q.T. PROGETTO : 1270.719
 DIST.PROG. : 1587.51
 DIST.PREC. : 26.27
 DIST.SUCC. : 10.67



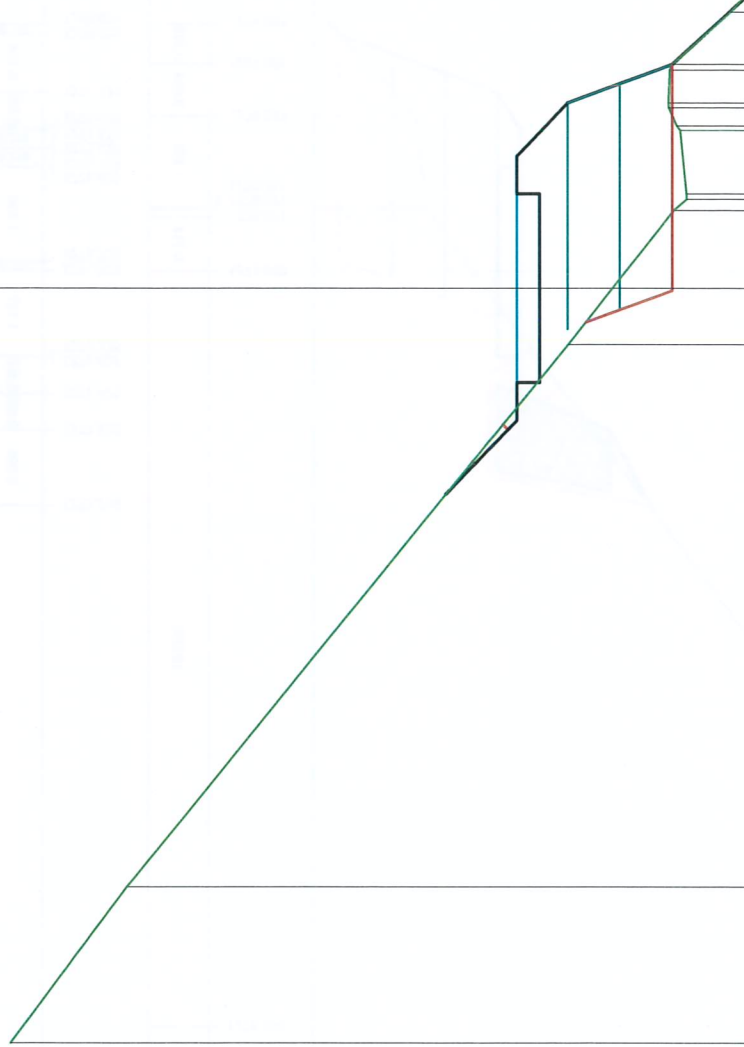
SCALA 1:100

QT.RIF. 1268.005

QUOTE TERRENO	1277.698	1273.851	1273.807	1270.554	1270.190	1270.188	1270.145	1270.745	1270.445	1270.745	1270.745	1270.745	1269.901	1268.501	1268.212
DIST.PARZIALI TERRENO		5.705		4.242	0.475	0.114	1.243	1.529							
QUOTE PROGETTO															
DIST.PARZIALI PROGETTO		1.945		0.600	0.500	1.250	1.250	0.500	0.886	0.509	0.293				
PENDENZA DI PROGETTO		-0.826		-2.500	0.000	0.000	0.240	0.000	-0.953	-2.750	-0.986				
SVILUPPO DI PROGETTO		2.522		1.616	0.500	1.250	1.285	0.500	1.223	1.490					

SCAVI E BONIFICHE	
SCAVO DI SBANCAMENTO	0.079 mq
SBANCAMENTO TERRE ARMATE	0.625 mq
LIVELLAMENTO	9.226 m
RILEVATI	
RILEVATO	5.853 mq
SOVRASTRUTTURA STRADALE	
CASSONETTO	2.500 m
MANUFATTI	
TERRE ARMATE	1.490 m

SEZIONE N. : 86
 QT. PROGETTO : 1272.568
 DIST.PROG. : 1609.89
 DIST.PREC. : 11.71
 DIST.SUCC. : 10.03



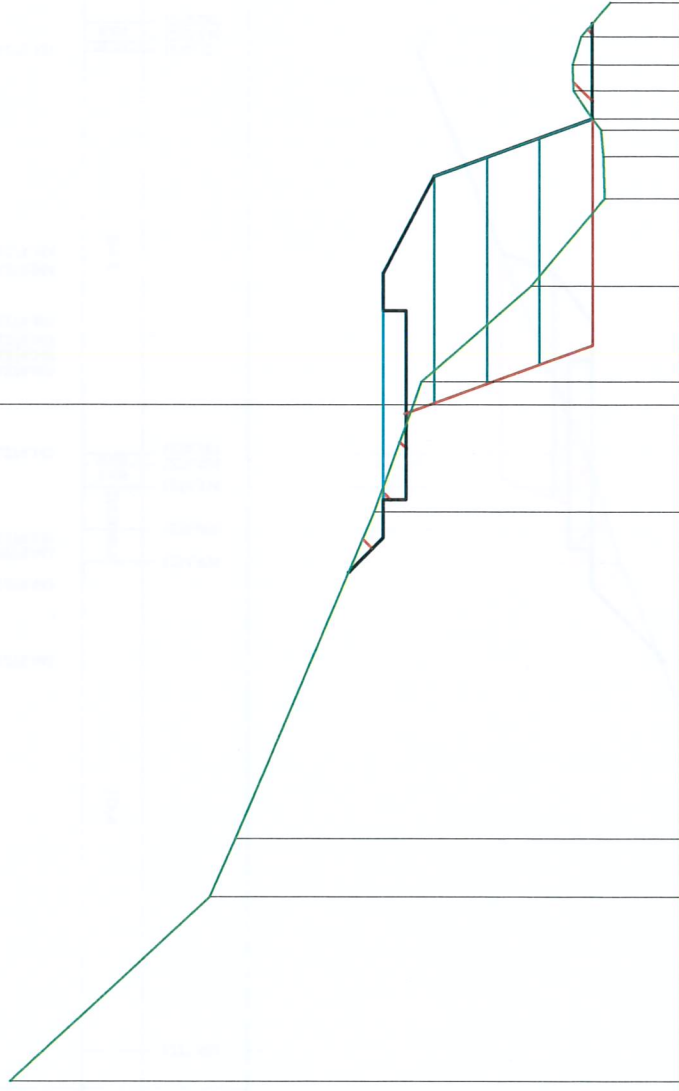
SCALA 1:100

QT.RIF. 1269.477

QUOTE TERRENO	1279.320	1277.765	1271.884	1271.292	1270.474	1270.304	1270.391	1270.435	1270.542	1270.547	1270.530	1270.494	1269.720	1269.555
DIST.PARZIALI TERRENO		2.069	7.184	0.747	1.032	0.842	0.240	0.436	0.436	0.696	0.183			
QUOTE PROGETTO	1273.505	1272.568	1272.268	1272.268	1272.568	1272.568	1272.568	1271.894	1270.494	1269.534				
DIST.PARZIALI PROGETTO		0.978	0.500	1.250	1.250	0.500	0.710	0.509	0.881					
PENDENZA DI PROGETTO		-0.958	0.000	0.000	0.240	0.000	-0.949	-2.750	-1.090					
SVILUPPO DI PROGETTO		1.355	0.500	1.250	1.285	0.500	0.979	1.490	1.303					

SCAVI E BONIFICHE	
SCAVO DI SBANCAMENTO	0.546 mq
SBANCAMENTO TERRE ARMATE	2.201 mq
LIVELLAMENTO	9.700 m
RILEVATI	
RILEVATO	7.708 mq
SOVRASTRUTTURA STRADALE	
CASSONETTO	2.500 m
MANUFATTI	
TERRE ARMATE	2.234 m

SEZIONE N. : 87
 QT. PROGETTO : 1273.396
 DIST.PROG. : 1619.91
 DIST.PREC. : 10.03
 DIST.SUCC. : 12.70



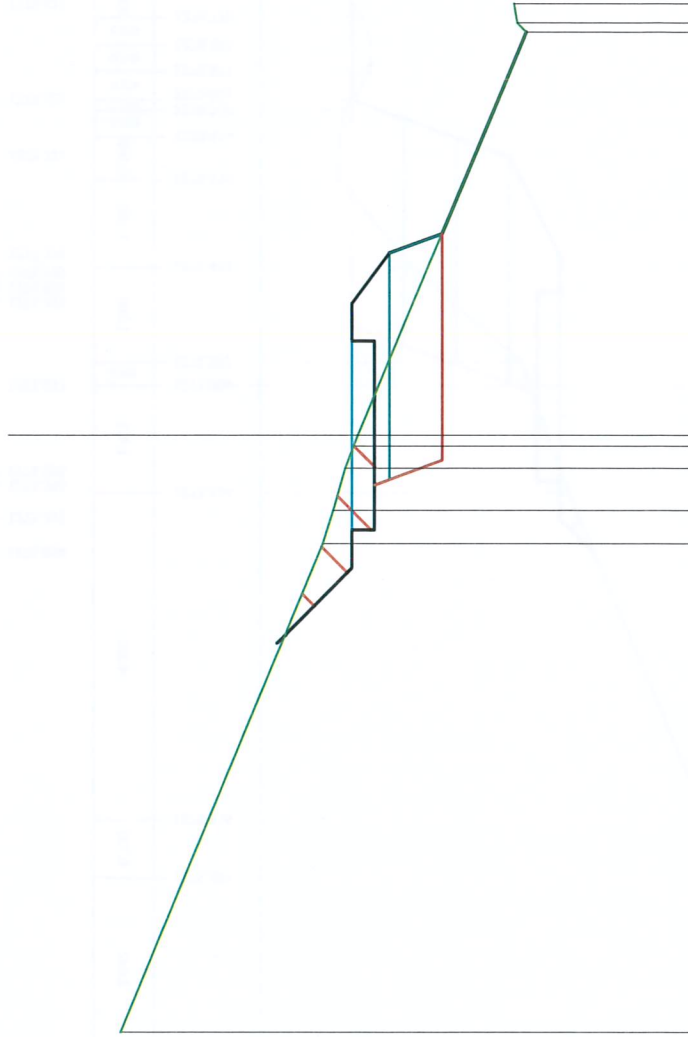
SCALA 1:100

QT.RIF. 1269.414

QUOTE TERRENO	1278,343	1275,697	1275,356	1273,514	1273,093	1272,891	1271,434	1270,456	1270,474	1270,504	1270,621	1270,871	1270,885	1270,770	1270,385
DIST.PARZIALI TERRENO	2.442	0.770	4.322	1.421	0.301	1.266	1.266	1.162	0.560	0.350	0.148	0.374	0.340	0.375	0.450
QUOTE PROGETTO															
DIST.PARZIALI PROGETTO				0.461	0.500	1.250	1.250	0.500	1.283	0.764	1.264				
PENDENZA DI PROGETTO				-1.000	0.000	0.000	0.240	0.000	-0.524	-2.750	0.000				
SVILUPPO DI PROGETTO				0.632	0.500	1.250	1.285	0.500	1.448	2.235	1.264				

SCAVI E BONIFICHE	
SCAVO DI SBANCAMENTO	1.060 mq
SBANCAMENTO TERRE ARMATE	1.882 mq
LIVELLAMENTO	9.994 m
RILEVATI	
RILEVATO	2.892 mq
SOVRASTRUTTURA STRADALE	
CASSONETTO	2.500 m
MANUFATTI	
TERRE ARMATE	0.745 m

SEZIONE N. : 88
 Q.T. PROGETTO : 1274.445
 DIST.PROG. : 1632.61
 DIST.PREC. : 12.70
 DIST.SUCC. : 18.20



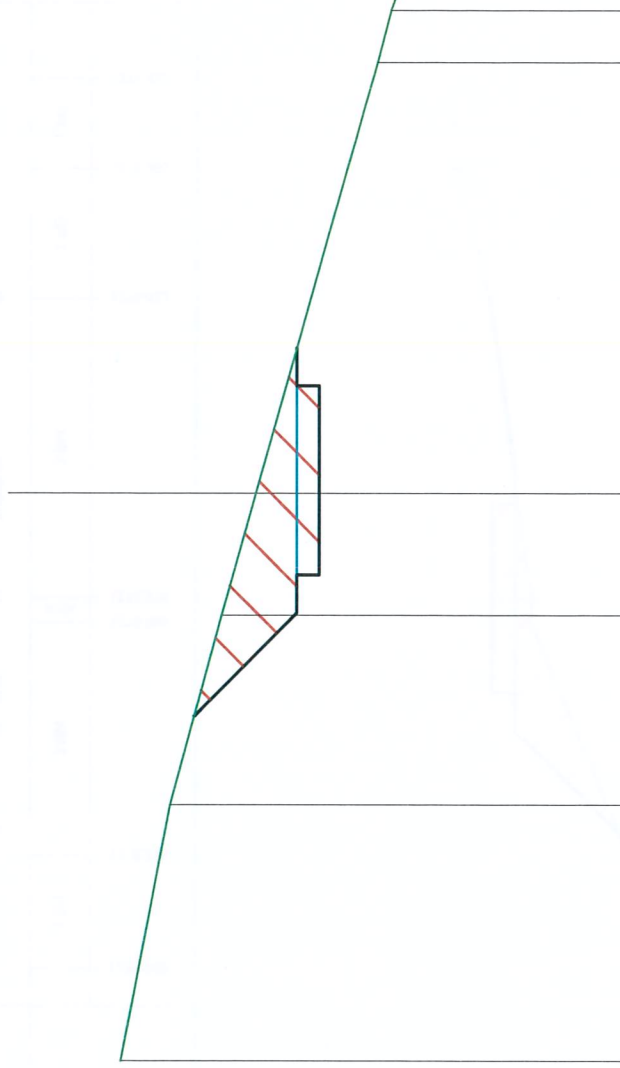
SCALA 1:100

Q.T.RIF. 1269.872

QUOTE TERRENO	1277,522	6.473	1274,836	1274,443	1274,143	1274,534	1274,426	1274,367	1272,121	1272,246	1272,287
DIST.PARZIALI TERRENO			0.439	0.562	0.290	0.142	5.348				
QUOTE PROGETTO	1275,443	1274,443	1274,443	1274,143	1274,143	1274,534	1273,944	1273,244	1272,121		
DIST.PARZIALI PROGETTO	1.000	0.500	0.500	1.250	1.250	1.250	0.669	0.255	2.674		
PENDENZA DI PROGETTO	-1.000	0.000	0.000	0.240	0.000	0.000	-0.745	-2.750	-0.420		
SVILUPPO DI PROGETTO	1.414	0.500	1.285	1.250	1.285	0.500	0.835	0.745	2.900		

SCAVI E BONIFICHE	
SCAVO DI SBANCAMENTO	3.170 mq
LIVELLAMENTO	6.202 m
SOVRASTRUTTURA STRADALE	
CASSONETTO	2.500 m

SEZIONE N. : 89
 Q.T. PROGETTO : 1275.949
 DIST.PROG. : 1650.81
 DIST.PREC. : 18.20
 DIST.SUCC. : 9.66



SCALA 1:100

Q.T.RIF. 1271.541

QUOTE TERRENO	1278.318	1277.664	1276.984	1276.524	1274.903	1274.726
DIST.PARZIALI TERRENO	3.393	2.505	1.616	5.705	0.690	0.182
QUOTE PROGETTO	1277.345	1275.979	1275.979	1275.679	1275.979	1275.979
DIST.PARZIALI PROGETTO	1.366	0.500	1.080	1.250	0.330	0.170
PENDENZA DI PROGETTO	-1.000	0.000	0.000	0.240	0.000	0.330
SVILUPPO DI PROGETTO	1.932	0.500	1.080	1.285	0.170	0.330

SCAVI E BONIFICHE	
SCAVO DI SBANCAMENTO	2.272 mq
LIVELLAMENTO	8.278 m
RILEVATI	
RILEVATO	0.036 mq
SOVRASTRUTTURA STRADALE	
CASSONETTO	2.500 m

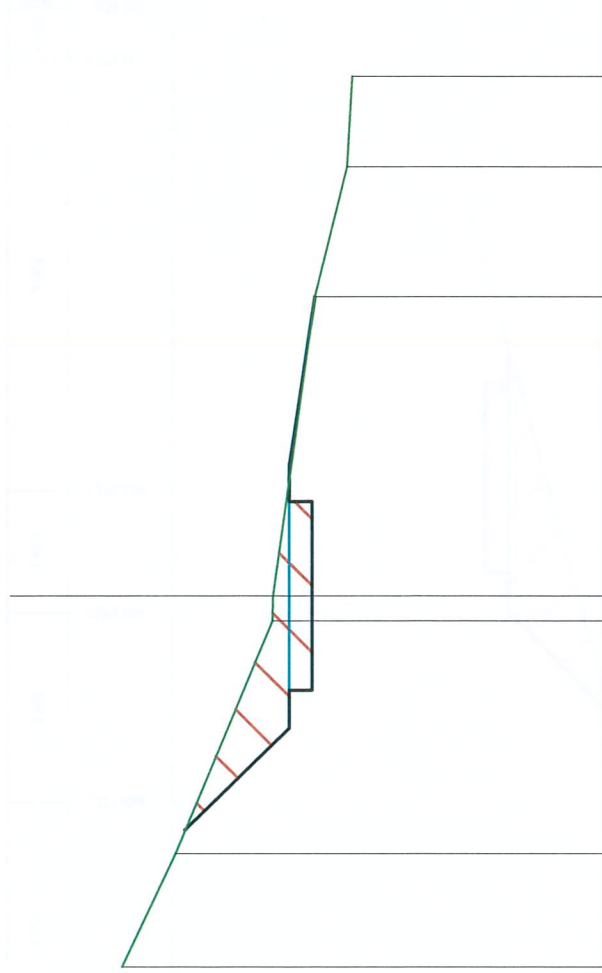
SEZIONE N. : 90

Q.T. PROGETTO : 1276.747

DIST.PROG. : 1660.47

DIST.PREC. : 9.66

DIST.SUCC. : 11.47



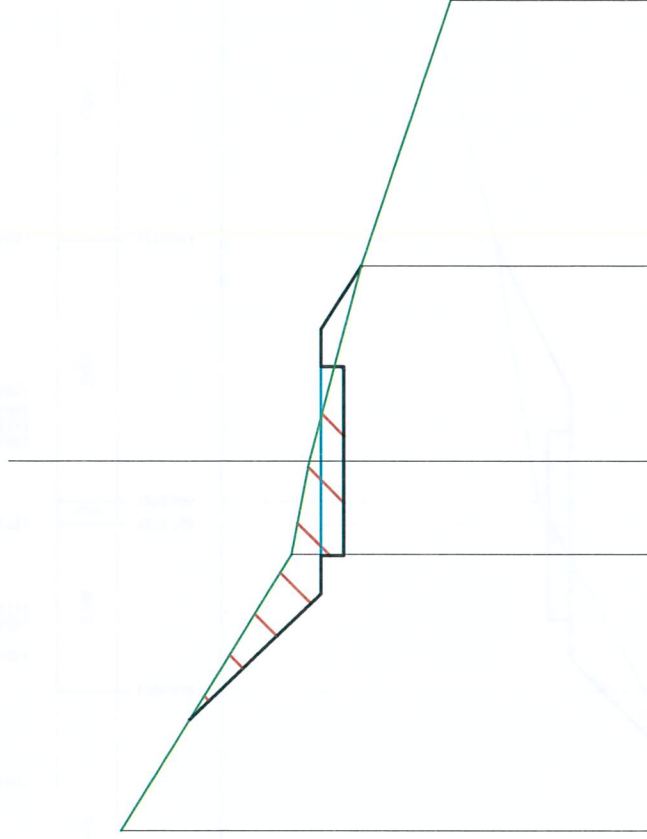
SCALA 1:100

Q.T.RIF. 1272.508

QUOTE TERRENO	1278.988	1278.276	1276.986	1276.976	1276.422	1275.995	1275.928
DIST.PARZIALI TERRENO	1.501	3.084	0.328	3.964	1.723	1.198	
QUOTE PROGETTO	1278.154	1276.762	1276.462	1276.462	1276.422	1276.762	1275.928
DIST.PARZIALI PROGETTO	1.348	0.500	1.250	1.250	0.500	2.214	
PENDENZA DI PROGETTO	-1.033	0.000	0.000	0.240	0.000	-0.154	
SVILUPPO DI PROGETTO	1.938	0.500	1.250	1.285	0.500	2.240	

SCAVI E BONIFICHE	
SCAVO DI SBANCAMENTO	1.966 mq
LIVELLAMENTO	7.513 m
RILEVATI	
RILEVATO	0.250 mq
SOVRASTRUTTURA STRADALE	
CASSONETTO	2.500 m

SEZIONE N. : 91
 Q.T. PROGETTO : 1277.797
 DIST.PROG. : 1671.95
 DIST.PREC. : 11.47
 DIST.SUCC. : 11.93



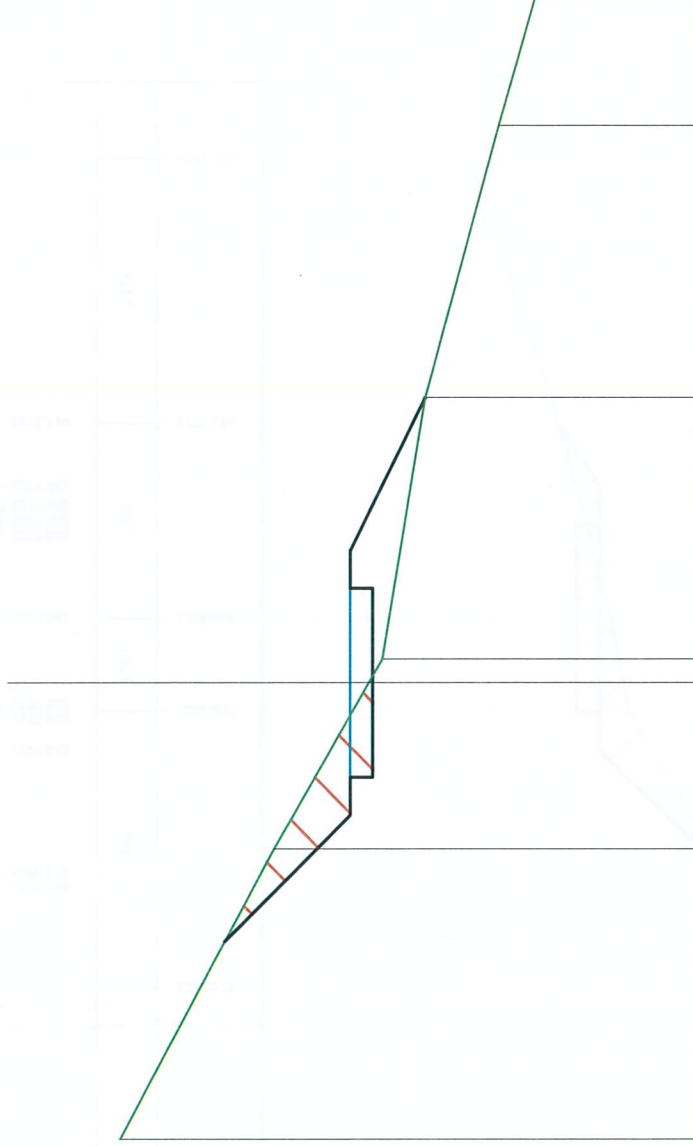
SCALA 1:100

Q.T.RIF. 1273.368

QUOTE TERRENO	1280,513	3,659	1,231	2,585	3,517	1276,124
DIST.PARZIALI TERRENO						
QUOTE PROGETTO	1279,744 1279,599	1277,842 1277,842	1278,235 1277,842	1277,542 1277,842	1277,314 1277,842	1277,542 1277,842
DIST.PARZIALI PROGETTO	1,672	0,500	1,250	1,250	0,500	0,835
PENDENZA DI PROGETTO	-1,051	0,000	0,000	0,240	0,000	-0,633
SVILUPPO DI PROGETTO	0,201	2,425	1,250	1,285	0,500	0,988

SCAVI E BONIFICHE	
SCAVO DI SBANCAMENTO	1.487 mq
LIVELLAMENTO	8.731 m
RILEVATI	
RILEVATO	1.189 mq
SOVRASTRUTTURA STRADALE	
CASSONETTO	2.500 m

SEZIONE N. : 92
 QT. PROGETTO : 1278.967
 DIST.PROG. : 1683.88
 DIST.PREC. : 11.93
 DIST.SUCC. : 11.82




SCALA 1:100

QT.RIF. 1274.361

QUOTE TERRENO	1282.080	1280.034	1278.766	1278.013	1277.032	1276.542
DIST.PARZIALI TERRENO	3.848	2.198	0.314	3.465	3.605	1.704
QUOTE PROGETTO	1281.556	1279.011	1278.711	1278.013	1277.032	1276.542
DIST.PARZIALI PROGETTO	0.869	1.676	1.250	1.250	2.029	1279.011
PENDENZA DI PROGETTO	-1.000	-1.000	0.000	0.240	0.000	-0.492
SVILUPPO DI PROGETTO	1.229	2.370	1.250	1.285	2.261	1279.011

SCAVI E BONIFICHE	
SCAVO DI SBANCAMENTO	1.725 mq
LIVELLAMENTO	9.034 m
RILEVATI	
RILEVATO	0.686 mq
SOVRASTRUTTURA STRADALE	
CASSONETTO	2.500 m

SEZIONE N. : 93
 QT. PROGETTO : 1280.650
 DIST.PROG. : 1695.70
 DIST.PREC. : 11.82
 DIST.SUCC. : 10.09



SCALA 1:100

Q.T.RIF. 1275.878

QUOTE TERRENO	1283.679	1283.597	1282.451	1281.598	1280.832	1280.711	1279.659	1279.284	1278.104	1277.978
DIST.PARZIALI TERRENO	1.256	3.333	1.773	1.394	0.598	3.953	2.486	3.082	0.479	
QUOTE PROGETTO	1283.040	1282.451	1280.678	1280.678	1280.378	1280.678	1279.659	1279.284	1278.104	1277.978
DIST.PARZIALI PROGETTO	0.590	1.773	0.500	0.500	1.250	1.250	0.500	2.203		
PENDENZA DI PROGETTO	-1.000	-1.000	0.000	0.000	0.000	0.240	0.000	-0.463		
SVILUPPO DI PROGETTO	0.834	2.507	0.500	0.500	1.250	1.285	0.500	2.427		

SCAVI E BONIFICHE	
SCAVO DI SBANCAMENTO	4.754 mq
SBANCAMENTO OPERE	0.659 mq
LIVELLAMENTO	12.548 m
SCAVO A SEZIONE OBBLIGATA	0.791 mq
RILEVATI	
RILEVATO	0.599 mq
SOVRASTRUTTURA STRADALE	
CASSONETTO	2.500 m
MURI	
MURO	0.896 mq
FONDAZIONE MURO	0.279 mq

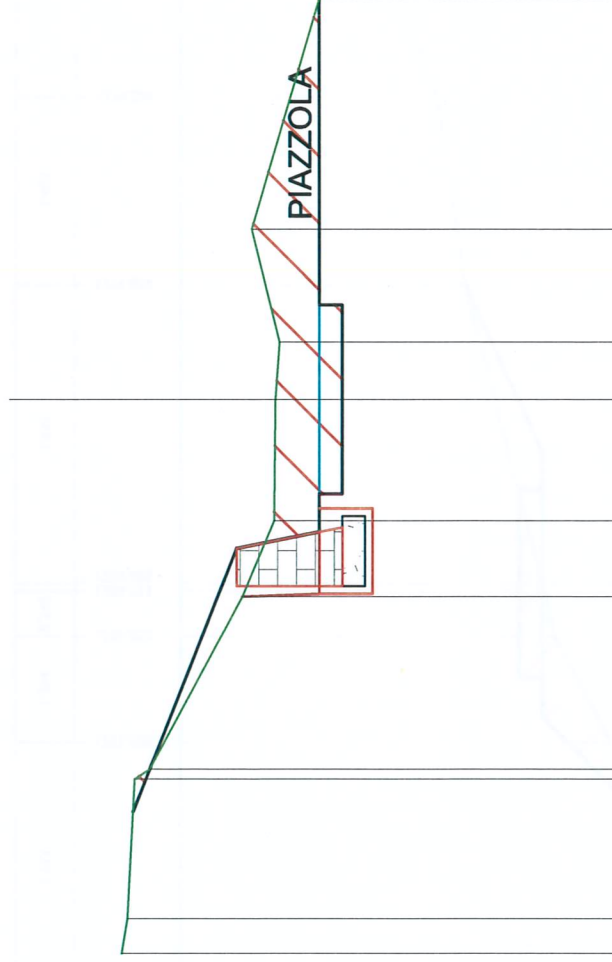
SEZIONE N. : 94

Q.T. PROGETTO : 1282.124

DIST.PROG. : 1705.79

DIST.PREC. : 10.09

DIST.SUCC. : 10.46



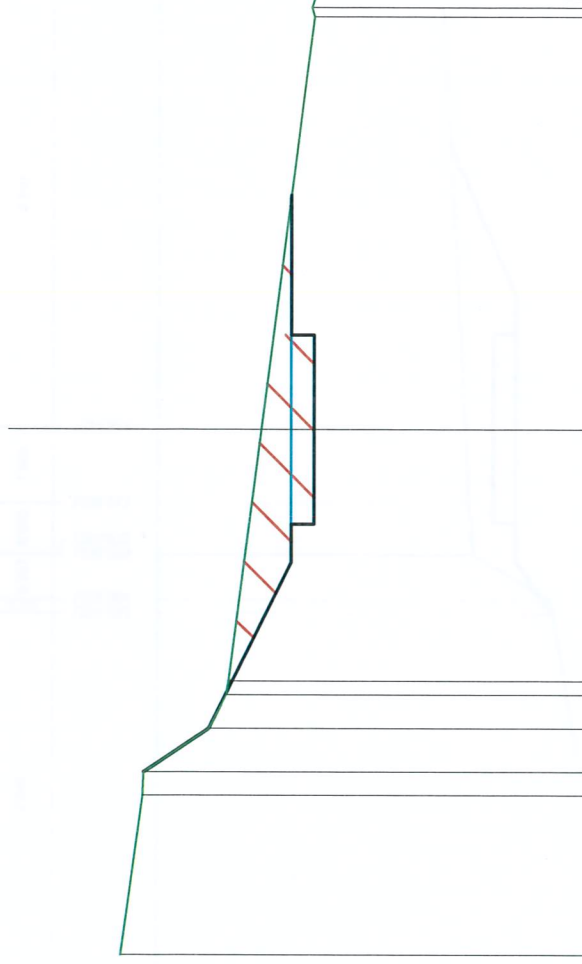
SCALA 1:100

Q.T.RIF. 1278.210

QUOTE TERRENO	1284.824	0.462	1284.750	1.851	0.131	1284.650	1284.451	2.288	1.001	1282.799	1.606	0.762	1282.724	1.495	1283.094	1282.196	3.070	1282.196
DIST.PARZIALI TERRENO																		
QUOTE PROGETTO																		
DIST.PARZIALI PROGETTO																		
PENDENZIA DI PROGETTO																		
SVILUPPO DI PROGETTO																		

SCAVI E BONIFICHE	
SCAVO DI SBANCAMENTO	2.780 mq
LIVELLAMENTO	8.943 m
RILEVATI	
RILEVATO	0.003 mq
SOVRASTRUTTURA STRADALE	
CASSONETTO	2.500 m

SEZIONE N. : 95
 Q.T. PROGETTO : 1283.650
 DIST.PROG. : 1716.25
 DIST.PREC. : 10.46
 DIST.SUCC. : 12.85



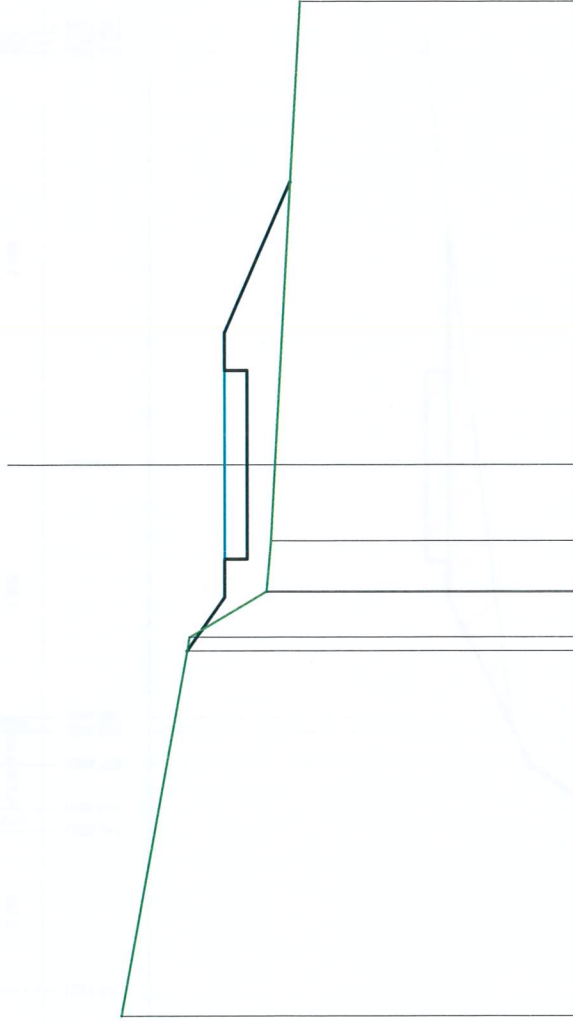
SCALA 1:100

Q.T.RIF. 1279.706

QUOTE TERRENO	1285.941	2.110	0.311	1285.644	1285.632	1284.770	1284.538	1284.503	1284.079	1283.382	1283.682	1283.382	1283.682	1283.382	1283.682	1283.712	1283.682	1283.380	1283.414	1283.371
DIST.PARZIALI TERRENO				0.311	0.576	0.441	0.184		3.325				5.468							
QUOTE PROGETTO				1285.632	1284.770	1283.682	1283.682	1283.682	1283.382	1283.382	1283.682	1283.382	1283.682	1283.682	1283.382	1283.682	1283.682	1283.380	1283.414	1283.371
DIST.PARZIALI PROGETTO				0.576	2.201	0.500	0.500	1.250	1.250	1.250	0.500	1.250	0.500	1.345						
PENENZA DI PROGETTO				-1.497	-0.494	0.000	0.000	0.240	0.000	0.000	0.000	0.240	0.000	0.022						
SVILUPPO DI PROGETTO				1.037	2.455	0.500	0.500	1.250	1.285	0.500	1.285	0.500	1.345							

SCAVI E BONIFICHE	
SCAVO DI SBANCAMENTO	0.014 mq
LIVELLAMENTO	7.157 m
RILEVATI	
RILEVATO	2.439 mq
SOVRASTRUTTURA STRADALE	
CASSONETTO	2.500 m

SEZIONE N. : 96
 Q.T. PROGETTO : 1285.526
 DIST.PROG. : 1729.11
 DIST.PREC. : 12.85
 DIST.SUCC. : 16.21



SCALA 1:100

Q.T.RIF. 1280.769

QUOTE TERRENO	1286.918	1286.032	1286.004	1286.032	1285.527	1285.527	1284.972	1284.913	1284.858	1284.520
DIST.PARZIALI TERRENO	4.840	0.182	0.591	0.665	1.009	6.140				
QUOTE PROGETTO		1286.032	1285.527	1285.527	1285.527	1285.527	1285.527	1285.527	1285.527	1284.651
DIST.PARZIALI PROGETTO		0.713	0.500	1.250	1.250	0.500	2.000			
PENDENZA DI PROGETTO		-0.708	0.000	0.000	0.240	0.000	-0.438			
SVILUPPO DI PROGETTO		0.874	0.500	1.250	1.285	0.500	2.183			

SCAVI E BONIFICHE	
LIVELLAMENTO	8.875 m
RILEVATI	
RILEVATO	2.332 mq
SOVRASTRUTTURA STRADALE	
CASSONETTO	2.500 m

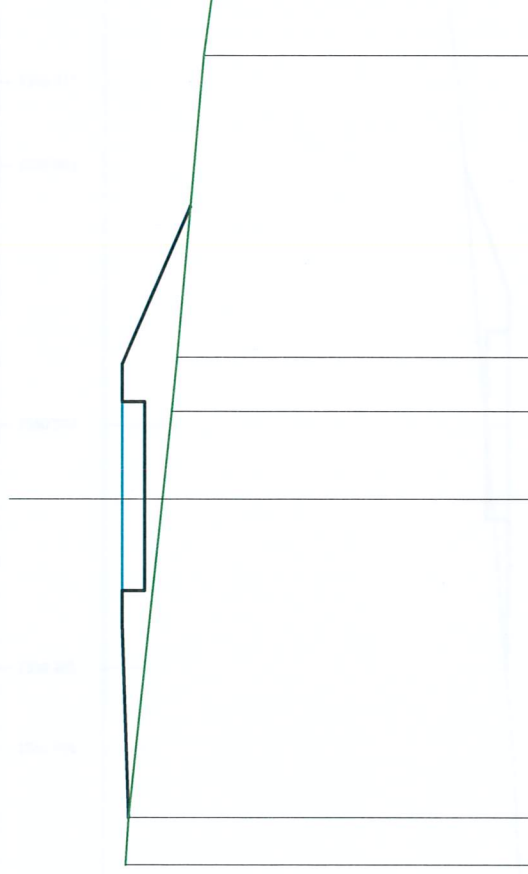
SEZIONE N. : 97

QT. PROGETTO : 1287.892

DIST.PROG. : 1745.32

DIST.PREC. : 16.21

DIST.SUCC. : 18.48



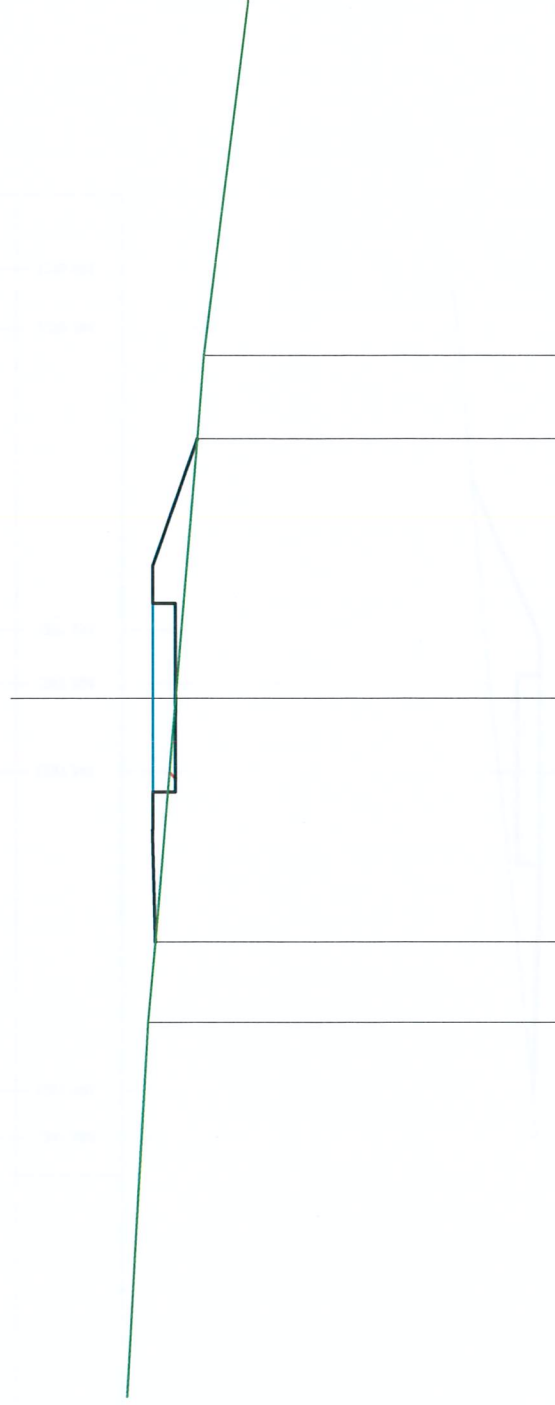
SCALA 1:100

QT.RIF. 1282.337

QUOTE TERRENO	1287.840	1287.798	1287.347	1287.224	1287.155	1286.798	1286.692
DIST.PARZIALI TERRENO	0.627	4.214	1.158	0.715	3.997	0.780	
QUOTE PROGETTO	1287.798	1287.883	1287.583	1287.883	1287.883	1286.977	
DIST.PARZIALI PROGETTO		2.502	0.500	1.212	1.250	0.500	2.084
PENDENZA DI PROGETTO		0.034	0.000	0.000	0.240	0.000	-0.435
SVILUPPO DI PROGETTO		2.504	0.500	1.212	1.285	0.500	2.272

SCAVI E BONIFICHE	
SCAVO DI SBANCAMENTO	0.062 mq
LIVELLAMENTO	7.359 m
RILEVATI	
RILEVATO	0.873 mq
SOVRASTRUTTURA STRADALE	
CASSONETTO	2.500 m

SEZIONE N. : 98
 Q.T. PROGETTO : 1290.589
 DIST.PROG. : 1763.80
 DIST.PREC. : 18.48
 DIST.SUCC. : 19.42



SCALA 1:100

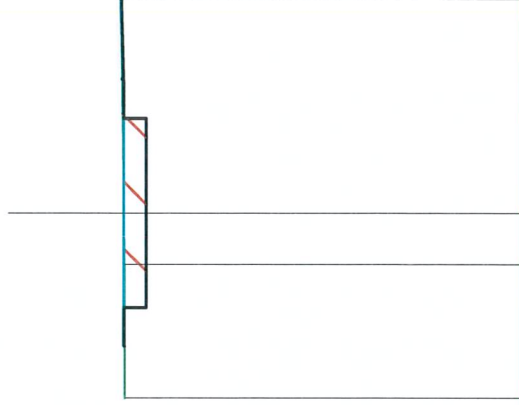
QT.RIF. 1285.199

QUOTE TERRENO	1290.664	1290.562	1290.288	1289.997	1289.911
DIST.PARZIALI TERRENO	5.706	1.067	3.227	3.438	1.106
QUOTE PROGETTO	1290.562	1290.291	1290.291	1290.591	1289.997
DIST.PARZIALI PROGETTO	1.479	0.500	1.240	1.250	1.678
PENDENZA DI PROGETTO	0.025	0.000	0.000	0.240	-0.354
SVILUPPO DI PROGETTO	1.479	0.500	1.240	1.285	1.780

ZONA A

SCAVI E BONIFICHE	
SCAVO DI SBANCAMENTO	0.774 mq
LIVELLAMENTO	5.230 m
RILEVATI	
RILEVATO	0.005 mq
SOVRASTRUTTURA STRADALE	
CASSONETTO	2.500 m

SEZIONE N. : 101
 QT. PROGETTO : 1297.071
 DIST.PROG. : 1812.19
 DIST.PREC. : 8.60



SCALA 1:100

Q.T.RIF. 1291.739

QUOTE TERRENO	1297.061	1297.063	1297.071	1297.107
DIST.PARZIALI TERRENO	1.764	0.681	2.829	
QUOTE PROGETTO	1297.061 1297.071 1296.771	1297.071	1296.771	1297.071 1296.771 1297.071 1297.074 1297.071 1297.094
DIST.PARZIALI PROGETTO	0.500	1.250	1.250	0.500
PENDENZA DI PROGETTO	0.000	0.000	0.240	0.013
SVILUPPO DI PROGETTO	0.500	1.250	1.285	1.057

ZONA A

RIEPILOGO CALCOLO VOLUMI/SUPERFICI

Pagina Nr. 1

Num.	Articolo	Descrizione	U.Mis.	Q.Progres.
		SCAVI E BONIFICHE		
1		SCAVO DI SBANCAMENTO	mc	2927.90
2		SBANCAMENTO TERRE ARMATE	mc	2214.42
3		SBANCAMENTO OPERE	mc	612.50
4		LIVELLAMENTO	mq	17247.69
5		SCAVO A SEZIONE OBBLIGATA	mc	235.71
		RILEVATI		
6		RILEVATO	mc	5985.70
		SOVRASTRUTTURA STRADALE		
7		CASSONETTO	mq	4524.31
		MURI		
8		MURO	mc	246.71
9		FONDAZIONE MURO	mc	66.34
		MANUFATTI		
10		SCOGLIERA	mc	262.14
11		GABBIONE	mc	275.27
12		TERRE ARMATE	mq	1456.35

